



Załącznik nr 1 do uchwały Nr III/W/343/99
Rady Miasta Szczecina
z dnia 26 kwietnia 1999 r.

OZNACZENIA GRAFICZNE RYSUNKU PLANU

INFORMACJE


 granice obszaru objętego zmianą planu o zakresie pełnym


GRANICE ADMINISTRACYJNE


 granice osiedli uwzględniające postulowane korekty granic osiedli


USTALENIA


LINIE ROZGRANICZAJĄCE

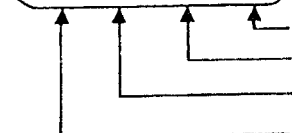
 ściśle określone - dla terenów elementarnych

 przybliżone - dla terenów elementarnych

 linie wewnętrznych podziałów - ściśle określone

 linie wewnętrznych podziałów (przybliżone)

 symbol adresowy

 symbol typu morfoplanistycznego (dla systemu transportu drogowego)
numer kolejny w osiedlu - oznaczenie klasy ulicy

symbol osiedla

symbol dzielnicy

USTALENIA DOTYCZĄCE OBSŁUGI KOMUNIKACYJNEJ












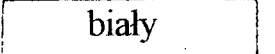
G ulica główna

Z ulica zbiorcza

Załącznik nr 1a do uchwały Nr III/W/343/99
Rady Miasta Szczecina
z dnia 26 kwietnia 1999 r.

LEGENDA

w załączeniu do map w skali 1: 5000, z naniesionym stanem władania.

- | | |
|---|--|
|  | – granice obszaru objętego zmianą planu o zakresie pełnym |
|  | – granice obrębów |
|  | – grunty Skarbu Państwa (biały) |
|  | – grunty Skarbu Państwa w trakcie komunalizacji (na białym tle czerwona szrafura) |
|  | – grunty Skarbu Państwa podlegające i w trakcie komunalizacji dla wieczystych użytkowników (na białym tle pomarańczowa szrafura) |
|  | – grunty Skarbu Państwa podlegające komunalizacji (na białym tle szrafura ołówkiem) |
|  | – grunty Skarbu Państwa, przedsiębiorstwa będące w wieczystym użytkowaniu (fiolet) |
|  | – grunty Skarbu Państwa AWR (niebieski) |
|  | – właściciel (zielony) |
|  | – GMINA MIASTO SZCZECIN, grunty skomunalizowane (czerwony) |
|  | – GMINA MIASTO SZCZECIN, grunty skomunalizowane będące w wieczystym użytkowaniu (pomarańczowy) |
|  | – drogi i ciekły wodne |