



DZIENNIK URZĘDOWY WOJEWÓDZTWA ZACHODNIOPOMORSKIEGO

Szczecin, dnia 17 stycznia 2001 r.

Nr 1

TREŚĆ:

Poz.:

ZARZĄDZENIA

- 1 – Nr 467/2000 Wojewody Zachodniopomorskiego z dnia 19 grudnia 2000 r. w sprawie zmian w załączniku do statutu Zachodniopomorskiego Urzędu Wojewódzkiego w Szczecinie 2
- 2 – Nr 3/2001 Wojewody Zachodniopomorskiego z dnia 8 stycznia 2001 r. w sprawie ustalenia liczby radnych do Rady Gminy w Ustroniu Morskim 2

UCHWAŁY

- 3 – Nr XXX/265/00 Rady Miejskiej w Goleniowie z dnia 30 listopada 2000 r. w sprawie zmiany w miejscowym planie zagospodarowania przestrzennego miasta i gminy Goleniów obejmującej tereny węzła komunikacyjnego „Święta” 3
- 4 – Nr XXVIII/320/2000 Rady Miejskiej w Chojnie z dnia 15 grudnia 2000 r. w sprawie zmiany planu szczegółowego zagospodarowania przestrzennego terenu byłego lotniska w Chojnie dotyczącej zmiany przeznaczenia działki nr 36/87 i części działki nr 36/140 i na obwodnicę drogową 10
- 5 – Nr XXII/216/2000 Rady Miejskiej w Mieszkowicach z dnia 21 grudnia 2000 r. zmieniająca uchwałę w sprawie Statutu Gminy Mieszkowice 13

POROZUMIENIA

W SPRAWIE POWIERZENIA PROWADZENIA SPRAW

- 6 – zawarte w dniu 13 grudnia 2000 r. pomiędzy Wojewodą Zachodniopomorskim a Zarządem Powiatu Polickiego w sprawie prowadzenia zadania – realizacji inwestycji dotyczącej modernizacji przejścia granicznego w Lubieszynie 13
- 7 – zawarte z dnia 22 grudnia 2000 r. pomiędzy Zarządem Powiatu Sławińskiego a Zarządem Miasta Darłowo na prowadzenie spraw obejmujących zadania i kompetencje w zakresie utrzymania i ochrony dróg powiatowych na obszarze miasta Darłowa 16
- 8 – zawarte w dniu 2 stycznia 2001 r. pomiędzy Wojewodą Zachodniopomorskim a Zarządem Powiatu Myśliborskiego w sprawie powierzenia niektórych zadań z zakresu administracji rządowej związanych z przeprowadzeniem badań specjalistycznych i obserwacji szpitalnej poborowych dla potrzeb Powiatowej Komisji Lekarskiej 19
- 9 – Zawarte w dniu 4 stycznia 2001 r. pomiędzy Wojewodą Zachodniopomorskim a Zarządem Powiatu Białogardzkiego w sprawie powierzenia niektórych zadań z zakresu administracji rządowej związanych z przeprowadzeniem badań specjalistycznych i obserwacji szpitalnej poborowych dla potrzeb Powiatowej Komisji Lekarskiej 20

INFORMACJE

- 10 – Urzędu Regulacji Energetyki o decyzji Prezesa URE z dnia 18 grudnia 2000 r. nr WCC/951/2194/W/3/2000/RW i PCC/955/2194/W/3/2000/RW 21
- 11 – Urzędu Regulacji Energetyki o decyzji Prezesa URE z dnia 2 stycznia 2001 r. o odmowie przedłużenia okresu obowiązywania ciepła pierwszej taryfy dla ciepła, ustalonej przez Zakład Techniki i Inżynierii Komunalnej „Energotech -2” Sp. z o.o. z siedzibą w Świnoujściu 22

OBWIESZCZENIE

- 12 – Wojewody Zachodniopomorskiego z dnia 10 stycznia 2001 r. w sprawie sprostowania błędów 22

Poz. 1

**ZARZĄDZENIE NR 467/2000
Wojewody Zachodniopomorskiego
z dnia 19 grudnia 2000 r.**

w sprawie zmian w załączniku do statutu Zachodniopomorskiego Urzędu Wojewódzkiego w Szczecinie.

Na podstawie art. 29 ust. 1 i 2 ustawy z dnia 5 czerwca 1998 r. o administracji rządowej w województwie (Dz. U. Nr 91, poz. 577; z 1999 r. Nr 70, poz. 778 i z 2000 r. Nr 12, poz. 136, Nr 22, poz. 268, Nr 48, poz. 550 i 552 oraz Nr 62, poz. 718) zarządza się, co następuje:

§ 1.

W części II załącznika nr 2 do statutu Zachodniopomorskiego Urzędu Wojewódzkiego w Szczecinie „Wykaz jednostek organizacyjnych podporządkowanych Wojewodzie”, nadanego zarządzeniem Nr 131/99 Wojewody Zachodniopomorskiego z dnia 8 czerwca 1999 r. w sprawie nadania statutu Zachodniopomorskiemu Urzędowi Wojewódzkiemu w Szczecinie (Dz. Urz. Woj. Zachodniopomorskiego Nr 37, poz. 624 i Nr 51, poz. 51 oraz z 2000 r. Nr 19, poz. 206) wprowadza się następujące zmiany:

- 1) pozycje 2 i 3 otrzymują brzmienie:
 - „2. Dyrekcja Parków Krajobrazowych Doliny Dolnej Odry w Gryfinie
 3. Dyrekcja Drawskiego i Ińskiego Parku Krajobrazowego w Złocieńcu”
- 2) dodaje się pozycję 5 w brzmieniu:
 - „5. Ośrodek Dydaktyczno-Muzealny „Świdwie””

§ 2.

Zarządzenie wchodzi w życie z dniem ogłoszenia z mocą obowiązującą od dnia:

- 1) 1 października 2000 r. w części określonej w § 1 pkt 1,
- 2) 1 września 2000 r. w części określonej w § 1 pkt 2.

WOJEWODA ZACHODNIOPOMORSKI

Władysław Lisewski

Poz. 2

**ZARZĄDZENIE NR 3/2001
Wojewody Zachodniopomorskiego
z dnia 8 stycznia 2001 r.**

w sprawie ustalenia liczby radnych do Rady Gminy w Ustroniu Morskim.

Na podstawie art. 27 ust. 1 ustawy z dnia 16 lipca 1998 r. - Ordynacja wyborcza do rad gmin, rad powiatów i sejmików województw (Dz. U. Nr 95, poz. 602, Nr 160, poz. 1060) w związku z art. 17 ustawy z dnia 8 marca 1990 r. o samorządzie gminnym (Dz. U. z 1996 r. Nr 13, poz. 74, Nr 58, poz. 261, Nr 106, poz. 496, Nr 132, poz. 622; z 1977 r. Nr 9, poz. 43, Nr 106, poz. 679, Nr 107, poz. 686, Nr 113, poz. 734, Nr 123, poz. 775; z 1998 r. Nr 155, poz. 1014, Nr 162, poz. 1126; z 2000 r. Nr 26, poz. 306 i Nr 48, poz. 552, Nr 62, poz. 718, Nr 88, poz. 985, Nr 95, poz. 1041), w porozumieniu z Wojewódzkim Komisarzem Wyborczym w Szczecinie, zarządza się, co następuje:

§ 1.

Ustala się, że do Rady Gminy w Ustroniu Morskim wybiera się 15 radnych.

§ 2.

Zarządzenie wchodzi w życie z dniem ogłoszenia w Dzienniku Urzędowym Województwa Zachodniopomorskiego.

WOJEWODA
w/z
Grzegorz Jankowski
I Wicewojewoda

Poz. 3

**UCHWAŁA NR XXX/265/00
Rady Miejskiej w Goleniowie
z dnia 30 listopada 2000 r.**

w sprawie zmiany w miejscowym planie zagospodarowania przestrzennego miasta i gminy Goleniów obejmującej tereny węzła komunikacyjnego „Święta”.

Na podstawie art. 18 ust. 2 pkt 5 ustawy z dnia 8 marca 1990 r. o samorządzie gminnym (Dz. U. z 1996 r. Nr 13, poz. 74, Nr 58, poz. 261, Nr 106, poz. 496, Nr 132, poz. 622; z 1997 r. Nr 9, poz. 43, Nr 106, poz. 679, Nr 107, poz. 686, Nr 113, poz. 734, Nr 123, poz. 775; z 1998 r. Nr 155, poz. 1014, Nr 162, poz. 1126; z 2000 r. Nr 26, poz. 306, Nr 48, poz. 552, Nr 88, poz. 985) oraz art. 8 ust. 1 i 2, art. 10, art. 28 i art. 26 ustawy z dnia 7 lipca 1994 r. o zagospodarowaniu przestrzennym (Dz. U. z 1999 r. nr 15, poz. 139, Nr 41, poz. 412, Nr 111, poz. 1279; z 2000 r. Nr 12, poz. 136) oraz uchwały Nr XIX/196/00 Rady Miejskiej w Goleniowie z dnia 24 lutego 2000 r. w sprawie przystąpienia do sporządzenia zmian w miejscowym planie zagospodarowania przestrzennego gminy Goleniów, Rada Miejska w Goleniowie uchwala co następuje:

§ 1.

1. Zgodnie z uchwałą Nr XIX/196/00 Rady Miejskiej w Goleniowie z dnia 24 lutego 2000 r. w sprawie przystąpienia do zmiany w miejscowym planie zagospodarowania przestrzennego gminy Goleniów, zatwierdzonym uchwałą Nr XXIII/160/87 Rady Miasta i Gminy w Goleniowie z dnia 18 grudnia 1987 r. w sprawie zatwierdzenia planu ogólnego zagospodarowania przestrzennego gminy Goleniów (Dz. Urz. Woj. Szczec. z 1988 r. Nr 1, poz. 2; z 1990 r. Nr 13, poz. 178; z 1991 r. Nr 13, poz. 180; z 1992 r. Nr 1, poz. 4 i Nr 4, poz. 58; z 1994 r. Nr 9, poz. 70 i Nr 12, poz. 92 oraz Dz. Urz. Woj. Zachodniopomorskiego: z 1999 r. Nr 4, poz. 28, 29, 30, 31, 32; z 2000 r. Nr 25, poz. 295) oraz miejscowego planu zagospodarowania przestrzennego miasta Goleniów, zatwierzonego uchwałą Nr VI/90/94 Rady Miasta i Gminy w Goleniowie z dnia 7 grudnia 1994 r. w sprawie zatwierdzenia miejscowego planu zagospodarowania przestrzennego miasta Goleniów (Dz. Urz. Woj. Szczec. Nr 16, poz. 156; z 1998 r. Nr 1, poz. 5 oraz Dz. Urz. Woj. Zachodniopomorskiego z 1999 r. Nr 4, poz. 28), uchwala się zmianę w miejscowym planie zagospodarowania przestrzennego gminy Goleniów oraz miasta Goleniów, obejmującą teren węzła komunikacyjnego „Święta”.
2. Granice terenów objętych zmianą o łącznej powierzchni 19,98 ha zaznaczono na rysunkach w skali 1:1000, stanowiących integralną część uchwały jako załączniki graficzne nr 1,2:
 - 1) ark. 1 – granica zachodnia – zachodnia granica dz. drogowej nr 790/1, 1089/1, południowa granica dz. nr 1084/2, przecinając dz. nr 1083, 1082/1, 789/5, 789/4 obr. Modrzewie do granicy dz. drogowej nr 1 obr. Goleniów – granica wschodnia – wzdłuż wschodniej granicy dz. 790/1, 1089/1, 1084/1, 1085/3, po południowej granicy dz. 789/7, 156 przecinając dz. 789/6 (obręb Modrzewie) do jej północnej granicy i dalej wzdłuż dz. drogowej nr 22,
 - 2) ark. 2 – granica zachodnia – po zachodniej granicy dz. drogowej nr 1 – obręb Goleniów, dz. 92, 94 przecinając dz. nr 190/1 do granicy dz. nr 189/1 stanowiącej drogę powiatową obręb – Żdżary,
 - 3) – granica wschodnia – przecinając dz. nr 190/1 i 190/8 do wschodniej granicy dz. nr 94, dalej przecinając dz. nr 192/5 i 192/11 obr. Żdżary, a następnie równoległe do wschodniej granicy dz. nr 1 przecinając dz. nr 2, 3, 4 obr. Goleniów.
3. Przedmiotem zmiany planu jest zmiana sposobu zagospodarowania terenu określonego w ust. 2 oraz przeznaczenie tych terenów na funkcję komunikacyjną umożliwiającą realizację węzła komunikacyjnego „Święta”.

§ 2.

1. Ustala się następujące zasady konstrukcji zmian w planie:
 - 1) dla terenu zmiany sformułowano szczegółowe ustalenia w formie „kart terenu”,
 - 2) teren ustalenia oznaczono na rysunku zmiany w skali 1:1000 oraz w tekście zmiany w planie identyfikatorem cyfrowo-literowym (symbol terenu); pierwsza litera oznacza jednostkę strukturalną, liczba oznacza numer ustalenia, symbol literowy oznacza główną funkcję terenu lub klasyfikację funkcjonalną ulicy.
2. Ustala się układ formalny ustaleń szczegółowych dla terenu zmiany:
 - 1) dla każdego ustalenia sporządzono kartę terenu z oznaczeniami symbolu terenu, posiadającą jednolity układ, segregujący treść ustaleń; pełny układ „karty terenu” obejmuje:

NR KARTY - SYMBOL TERENU

 1. powierzchnię w ha
 2. ustalenia funkcjonalne
 3. ustalenia kompozycji i form zabudowy
 4. ustalenia w zakresie ochrony środowiska
 5. ustalenia komunikacyjne

6. ustalenia inżynierskie
 7. ustalenia inne,
 - 2) Każde sformułowanie tekstowe w „karcie terenu” oznaczone jest symbolem dwuliczbowym; pierwsza liczba (liczby 2-7) oznacza odpowiedni punkt układu formalnego „karty terenu”, druga liczba oznacza numer kolejny zapisu w ramach punktu układu formalnego
 - 3) Brak zapisu w „karcie terenu” punktu wyróżnionego liczbą 3 - 7 oznacza, że nie wprowadza się ustaleń,
 - 4) Nie każde ustalenie tekstowe posiada swoje odwzorowanie na rysunku zmiany.
3. Ustala się zasady konstrukcji rysunków zmian w planie:
- 1) Rysunki zmian nr 1 i 2 w skali 1:1 000 są integralną częścią zmian i stanowią załączniki graficzne nr 1 i 2 do niniejszej uchwały,
 - 2) Każde ustalenie przedstawione na rysunku zmiany znajduje odwzorowanie w ustaleniu tekstowym,
 - 3) Wszystkie symbole graficzne użyte na rysunkach zmian zostały objaśnione w legendzie,
 - 4) Obowiązującymi ustaleniami zmian planu są następujące oznaczenia graficzne na rysunkach planu:
 - linie rozgraniczające tereny o różnym przeznaczeniu, bądź różnych zasadach zagospodarowania,
 - strefa ochrony konserwatorskiej stanowisk archeologicznych.

§ 3.

Karty terenu

1.	SYMBOL TERENU: 01 DK	
1	powierzchnia terenu: 6.58 ha	
2	ustalenia funkcjonalne	2.1. DK - Droga ekspresowa (krajowa) 2.2. Węzeł drogowy typu WB - częściowo bezkolizyjny (dwupoziomowe skrzyżowanie drogi krajowej S-3 z wojewódzką nr 113)
5	ustalenia komunikacyjne	5.1. Zmienna szerokość łącznic w węźle w liniach rozgraniczających – 21-40 m według rysunku zmiany planu. 5.2. Dopuszcza się niewielkie zmiany lokalizacji linii rozgraniczających na łącznicach po sporządzeniu projektu technicznego węzła drogowego w granicach zmiany planu. 5.3. Zmienna szerokość drogi ekspresowej w liniach rozgraniczających – 35-55 według rysunku zmiany.
6	ustalenia inżynierskie	6.1. Odprowadzenie wód opadowych – poprzez sieć rowów przydrożnych po ich uprzednim podczyszczeniu do projektowanych dwóch zbiorników odparowujących (zlokalizowanych w pętach wewnątrz węzła), 6.2. Kolidująca trasa linii kabla telekomunikacyjnego – do przełożenia przez drogę S-3 przepustami (poza projektowany wiadukt w ciągu drogi wojewódzkiej nr 113).

2.	SYMBOL TERENU: 02a KG, 02b KG	
1	powierzchnia terenu: 02a KG – 0.59 ha 02b KG – 0.80 ha	
2	ustalenia funkcjonalne	2. 1. Droga główna - wojewódzka nr 113 relacji Święta – Goleniów
4	ustalenia w zakresie ochrony środowiska	4.1. Zaprojektowano dwa zbiorniki odparowujące. 4.2. Poszerzenie istniejących linii rozgraniczających drogi wojewódzkiej wymaga wycinki drzew po obu stronach drogi (według rysunku zmiany)
5	ustalenia komunikacyjne	5.1. Zmienna szerokość drogi w liniach rozgraniczających – 19-35 m według rysunku zmiany 5.2. Połączenie z drogą krajową S – 3 poprzez węzeł komunikacyjny. 5.3. Realizacja wiaduktu drogowego w ciągu drogi wojewódzkiej nr 113 (przejazd nad drogą S – 3).

6	ustalenia inżynieryjne	6.1. Kolidująca trasa linii kabla telekomunikacyjnego – do przełożenia w skarpe drogi 6.2. Odprowadzenie wód opadowych – poprzez sieć rowów przydrożnych, po ich uprzednim podczyszczeniu do projektowanych dwóch zbiorników odparowujących (zlokalizowanych w pętłach wewnątrz węzła).
---	------------------------	--

3.	SYMBOL TERENU: 03 KL	
1	powierzchnia terenu: 1.96 ha	
2	ustalenia funkcjonalne	2.1. Droga lokalna-powiatowa, łącząca miejscowość Żdżary z węzłem komunikacyjnym
4	ustalenia w zakresie ochrony środowiska	4. 1. Istniejący rów melioracyjny – do przebudowy na odcinku przechodzącym przez drogę 03 KL.
5	ustalenia komunikacyjne	5.1. Zmienna szerokość drogi w liniach rozgraniczających – 15-30 m według rysunku zmiany. 5.2. Obsługa komunikacyjna terenów miejscowości Żdżary wyłącznie poprzez drogę dojazdową 04 KD – bez możliwości bezpośredniego podłączenia się do drogi S - 3
6	ustalenia inżynieryjne	6.1. Istniejąca linia telekomunikacyjna – do przełożenia w przepust pod drogą 6.2. Kolidująca trasa linii kabla telekomunikacyjnego – do przełożenia: w przepust pod drogą 03 KL. 6.3. Odprowadzenie wód opadowych do obustronnych otwartych rowów przydrożnych.
7	inne ustalenia	7. 1. Na terenie ustalenia występuje strefa „W III” ochrony stanowiska archeologicznego (według rysunku zmiany) – obowiązują ustalenia: <ul style="list-style-type: none"> – uzgodnienie i opiniowanie wszelkich poczynań inżynierskich, budowlanych i innych podejmowanych w obrębie granic strefy ochrony konserwatorskiej stanowiska archeologicznego przez służbę ochrony zabytków – w przypadku podjęcia realizacji inwestycji obowiązuje przeprowadzenie interwencyjnych badań archeologicznych na koszt Inwestora. Właściciele, użytkownicy terenu i inwestorzy zobowiązani są do zawiadomienia służby ochrony zabytków o podjęciu działań inwestycyjnych lub remontowych związanych z pracami ziemnymi z wyprzedzeniem minimum 2 - tygodniowym – rozpoczęcie prac ziemnych związanych z realizacją inwestycji uzależnia się od uzyskania stosownego zezwolenia od służby ochrony zabytków. Badania archeologiczne mają charakter sezonowy, w okresie od maja do października.

4.	SYMBOL TERENU: RP	
1	powierzchnia terenu: 0.46 ha	
2	ustalenia funkcjonalne	2.1. Teren gruntów rolnych.

5.	SYMBOL TERENU: RZ	
1	powierzchnia terenu: 1.23 ha	
2	ustalenia funkcjonalne	2.1. Teren użytków zielonych.

6.	SYMBOL TERENU: 1a RL, 1b RL, 1c RL, 1d RL, 1e RL, RL	
1	powierzchnia terenu: 1 a RL – 1.90 ha 1b RL – 0.16 ha 1c RL – 1.08 ha 1d RL – 1.52 ha 1e RL – 0.15ha RL – 3.55 ha	
2	ustalenia funkcjonalne	2.1. Teren zieleni leśnej.
3	ustalenia kompozycji i form zabudowy	3.1. Teren 1e RL - teren do zalesienia. 3.2. Tereny oznaczone symbolem RL stanowią pozostałe istniejące obszary leśne objęte opracowaniem. 3.3. Przez tereny leśne dopuszcza się przeprowadzenie sieci infrastruktury technicznej wzdłuż ciągów komunikacyjnych, bez możliwości naruszania istniejącego drzewostanu.

§ 4.

1. W zakresie obsługi w infrastrukturę ustala się:
 - l) oznaczone na załącznikach graficznych do niniejszej uchwały trasy przebiegu sieci uzbrojenia nie stanowią ostatecznych przesądzeń lokalizacyjnych i mogą podlegać korektom wynikającym z technicznych warunków realizacji.
2. Wymogi w zakresie ochrony środowiska:
 - l) zachowanie w maksymalnym stopniu istniejącej zieleni leśnej - lasy ochronne,
 - 2) modernizacja istniejących obiektów melioracyjnych celem dostosowania ich do przebiegu drogi.
3. Ustala się ogólne zasady rozmieszczania różnego typu reklam:
 - 1) dopuszcza się lokalizowanie reklam na terenach ustaleń oraz w liniach rozgraniczających dróg (poza pasem drogowym),
 - 2) forma reklamy nie może niszczyć ład przestrzennego terenu, na którym zostanie zlokalizowana,
 - 3) lokalizacja i forma graficzna reklam wymaga opiniowania przez Urząd Gminy i Miasta w Goleniowie i zgody zarządzającego terenem.
4. Dokonuje się zmiany przeznaczenia gruntów rolnych o powierzchni 1.12 ha na cele nierolnicze dla obszaru określonego w § 2 ust. 1, objętego niniejszą uchwałą (w następujących klasach bonitacyjnych):

Kasa bonitacyjna	Powierzchnia [ha]
RV	0.72
R VI	0.20
Ł IV	0.18
Ps V	0.02
Razem	1.12

5. Decyzją Nr ZS-2120/190/2000 Ministra Środowiska z dnia 29 listopada 2000 r. dokonuje się zmiany przeznaczenia gruntów leśnych na cele nieleśne stanowiących część działki nr 789/4, 789/5, 789/6, 789/7 o łącznej powierzchni 3.09 ha.

§ 5.

Przepisy końcowe

1. Na obszarze objętym niniejszą zmianą planu tracą moc ustalenia planu ogólnego zagospodarowania przestrzennego gminy Goleniów, zatwierdzonego uchwałą Nr XXIII/160/87 Rady Miasta i Gminy w Goleniowie z dnia 18 grudnia 1987 r. w sprawie zatwierdzenia planu ogólnego zagospodarowania przestrzennego gminy Goleniów (Dz. Urz. Woj. Szczec. z 1988 r. Nr 1 poz. 2 z późn. zm.); oraz miejscowego planu zagospodarowania przestrzennego miasta Goleniów, zatwierdzonego uchwałą Nr VI/90/94 Rady Miasta i Gminy w Goleniowie z dnia 7 grudnia 1994 r. w sprawie zatwierdzenia miejscowego planu zagospodarowania przestrzennego miasta Goleniów (Dz. Urz. Woj. Szczec. Nr 16, poz. 156, z późn. zm.).

2. Zgodnie z art. 10 ust. 3 i art. 36 ust. 3 ustawy z dnia 7 lipca 1994 r. o zagospodarowaniu przestrzennym ustala się jednorazową opłatę za wzrost wartości nieruchomości w wysokości 0 %.
3. Wykonanie niniejszej uchwały powierza się Zarządowi Gminy Goleniów.
4. Uchwała wchodzi w życie po upływie 14 dni od dnia jej ogłoszenia w Dzienniku Urzędowym Województwa Zachodniopomorskiego.

PRZEWODNICZĄCY RADY

Mirosław Chylicki

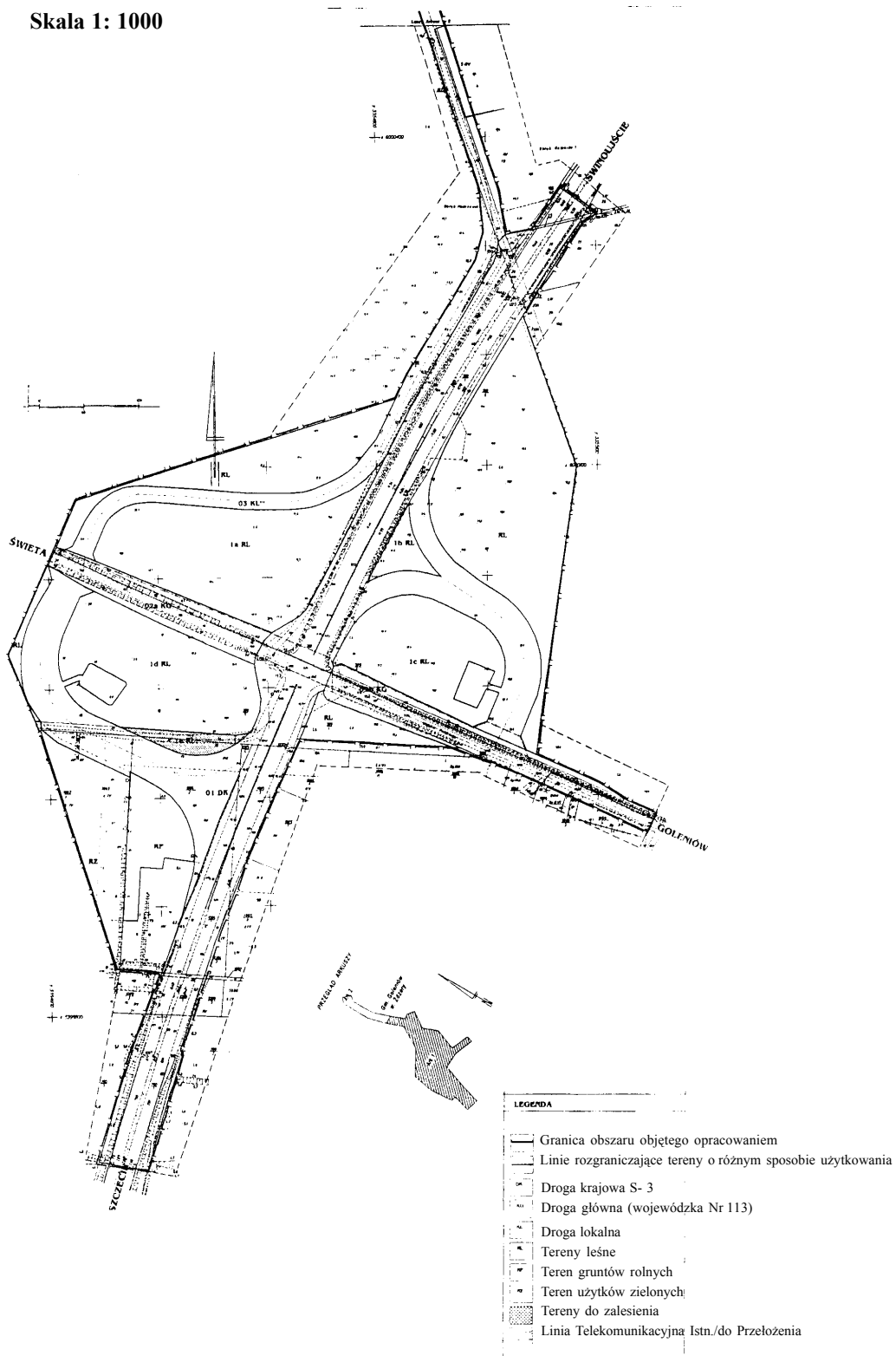
Załączniki do uchwały Nr XXX/265/00
Rady Miejskiej w Goleniowie
z dnia 30 listopada 2000 r. (poz. 3)

Załącznik nr 1

**ZMIANA W MIEJSCOWYM PLANIE ZAGOSPODAROWANIA PRZESTRZENNEGO MIASTA I GMINY
GOLENIÓW**

OBEJMUJĄCEJ WĘZEL „ŚWIĘTA”

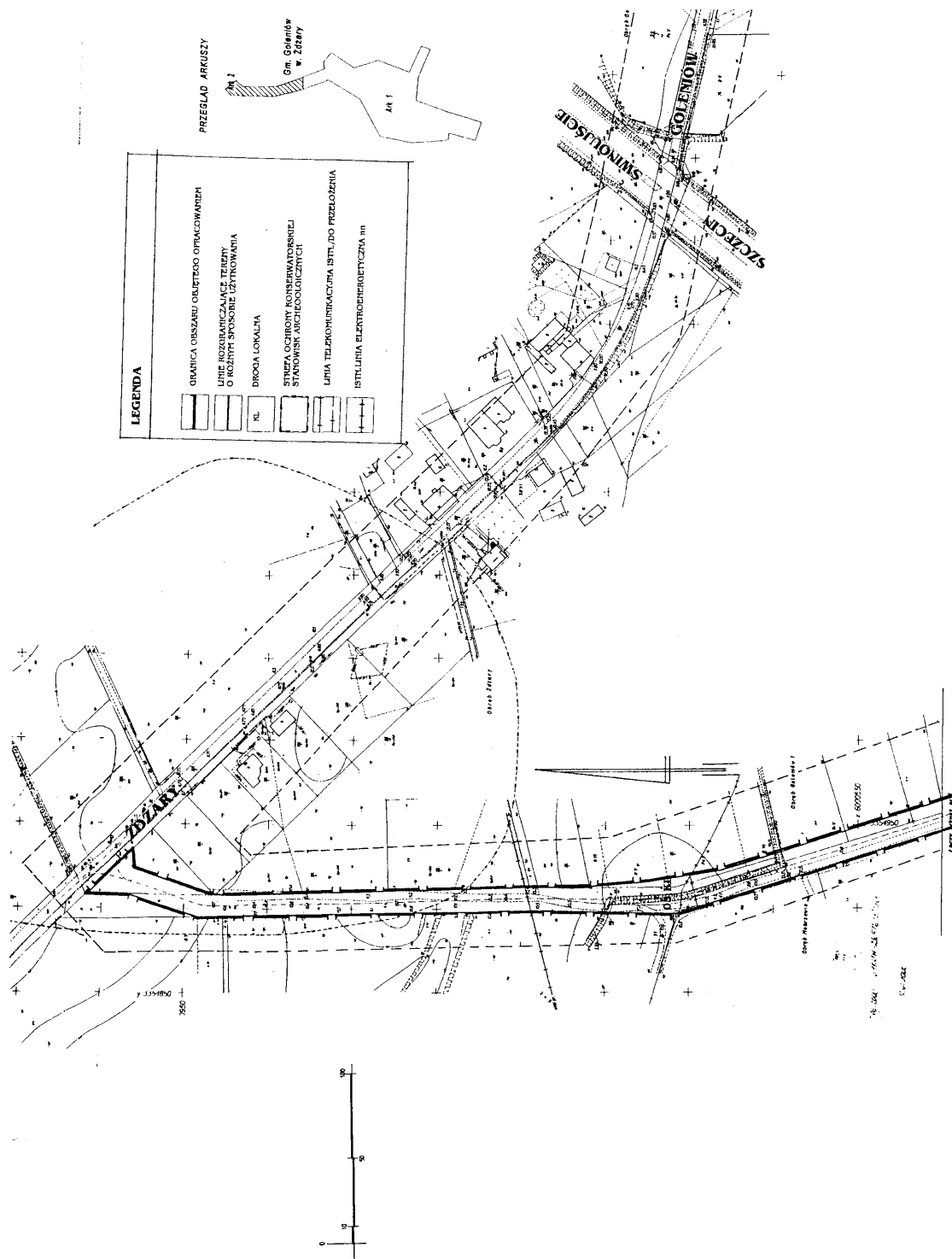
Skala 1: 1000



ZMIANA W MIEJSCOWYM PLANIE ZAGOSPODAROWANIA PRZESTRZENNEGO MIASTA I GMINY GOLENIÓW

OBEJMUJĄCEJ WĘZEL „ŚWIĘTA”

Skala 1: 1000



Poz. 4

**UCHWAŁA NR XXVIII/320/2000
Rady Miejskiej w Chojnie
z dnia 15 grudnia 2000 r.**

w sprawie zmiany planu szczegółowego zagospodarowania przestrzennego terenu byłego lotniska w Chojnie dotyczącej zmiany przeznaczenia działki nr 36/87 i części działki nr 36/140 i na obwodnicę drogową.

Na podstawie art. 18 ust. 2 pkt 5 ustawy z dnia 8 marca 1990 r. o samorządzie gminnym (Dz. U. z 1996 Nr 13, poz. 74, Nr 58, poz. 261, Nr 106, poz. 496 i Nr 132, poz. 622 z 1997 r., Nr 9, poz. 43, Nr 106, poz. 679, Nr 107, poz. 686, Nr 113, poz. 734, Nr 123, poz. 775; z 1998 r. Nr 155, poz. 1014, Nr 162, poz. 1126; z 2000 r. Nr 26, poz. 306, Nr 48, poz. 552, Nr 88, poz. 985) oraz art. 26 ustawy z dnia 7 lipca 1994 r. o zagospodarowaniu przestrzennym (Dz. U. z 1999 r. Nr 15, poz. 139, Nr 41, poz. 412, Nr 111, poz. 1279; z 2000 r. Nr 12, poz. 136), Rada Miejska w Chojnie uchwała, co następuje:

§ 1.

1. Zgodnie z uchwałą Nr XV/137/99 Rady Miejskiej w Chojnie z dnia 7 października 1999 r. w sprawie przystąpienia do opracowania zmiany oraz uchwałą nr XXVI/279/2000 Rady Miejskiej w Chojnie z dnia 19 października 2000 r. w sprawie zmiany uchwały Nr XV/137/99, uchwała się zmianę „Miejscowego Planu szczegółowego zagospodarowania przestrzennego terenu byłego lotniska w Chojnie” uchwalonego uchwałą nr VIII/46/94 Rady Miejskiej w Chojnie z dnia 30 listopada 1994 r. – dokonuje się zmiany przeznaczenia działki nr 36/87 oraz części działki nr 36/140 na obwodnicę drogową.
2. Obszar zmiany obejmuje działkę nr 36/87 oraz część działki nr 36/140 położonych w obrębie nr 8 miasta Chojna.

§ 2.

Przepisy ogólne

1. Rysunek zmiany planu w skali 1:2000 jest integralną częścią niniejszej uchwały i jest jej załącznikiem. Rysunek ustala:
 - 1) linie rozgraniczenia drogi pokrywające się z granicą zmiany planu,
 - 2) linie podziału wewnętrznego w obrębie linii rozgraniczenia jako orientacyjne.
2. Ustala się zakaz parcelacji terenu.
3. Do czasu zagospodarowania zgodnie ze zmianą planu teren objęty tą zmianą może być wykorzystywany w sposób dotychczasowy.

§ 3.

Ustalenia planistyczne ogólne

1. Ustalenia funkcjonalne
 - 1) Funkcja podstawowa: obwodnica drogowa klasy Z, symbol na rysunku zmiany planu: K,
 - 2) W granicach terenu o funkcji podstawowej jak w punkcie 1 wyodrębniono liniami podziału wewnętrznego odcinki obwodnicy o różnych zasadach zagospodarowania, oznaczonych symbolami 1K-G, 2K-G, 3K-G, zgodnych z funkcją podstawową terenu,
 - 3) W liniach rozgraniczenia drogi mogą być sytuowane urządzenia infrastruktury technicznej niezwiązane z funkcją komunikacyjną.
2. Ustalenia z zakresu ochrony dóbr kultury
 - 1) Zobowiązuje się inwestora do powiadomienia Wojewódzkiego Oddziału Służby Ochrony Zabytków w Szczecinie o zamiarze rozpoczęcia prac ziemnych z wyprzedzeniem minimum 14 dniowym, celem umożliwienia przeprowadzenia nadzoru archeologiczno-konserwatorskiego. W razie stwierdzenia okoliczności, które mają znaczenie dla zachowania obiektów zabytkowych i warstw kulturowych inwestor zobowiązany jest zlecić przeprowadzenie ratunkowych badań archeologicznych wyspecjalizowanej jednostce badawczej.
3. Ustalenia komunikacyjne
 - 1) Wyznacza się liniami rozgraniczenia teren drogi publicznej obwodnicy o parametrach ulicy klasy Z (zbiorczej) z zaleceniem spełnienia także parametrów ulicy G (główniej),
 - 2) Ustala się zmienną szerokość drogi w liniach rozgraniczenia od 28 do 30 m.
4. Zasady obsługi w zakresie infrastruktury technicznej
 - 1) Ustala się utrzymanie istniejących urządzeń kanalizacji deszczowej z dopuszczeniem jej rozbudowy i modernizacji. Na odcinkach obwodnicy oznaczonych symbolami 1K-G i 3K-G nieobjętych kanalizacją deszczową w stanie istniejącym, dopuszcza się powierzchniowe odprowadzanie wód deszczowych do gruntu po ich uprzednim podczyszczeniu,

- 2) Obszary poza jezdniami i rowami odwadniającymi do wykorzystania jako pasy infrastruktury technicznej.

§ 4.

Ustalenia szczegółowe dla odcinków obwodnicy wyodrębnionych na rysunku zmiany planu

Lp.	Symbol na rysunku	Długość /szerokość [m]	Powierzchnia ha	Treść ustaleń
1	2		3	4
1.	1K-G	563/30	1,75	Odcinek zachodni – od drogi wojewódzkiej nr 124 (klasa G) do pasa betonowego. Szerokość w liniach rozgraniczenia 30m. Przekrój drogowy o jezdni 2x3,5m, pobocza utwardzone 2x2m, skarpy i rowy odwadniające. Na wlocie do drogi wojewódzkiej skrzyżowanie skanalizowane. Istniejące linie elektroenergetyczne do zachowania z dopuszczeniem zmiany przebiegu. Projektuje się poza przekrojem drogowym jednostronne nasadzenie zieleni osłonowo-izolacyjnej oraz w miarę potrzeb pasy pod infrastrukturę techniczną na zewnątrz rowów odwadniających.
2.	2K-G	2373 /28-30	6,75	Odcinek środkowy przebiegający po istniejącym pasie betonowym szerokości 14m. Szerokość w liniach rozgraniczenia 28-30m. Przekrój drogi musi uwzględniać dwa pasy ruchu po 3,5m chodnik oraz pobocza utwardzone z rezerwą terenu na wykształcenie dwóch dodatkowych pasów ruchu. Po południowej stronie od pasa betonowego należy pozostawić rezerwę terenu na: zielony pas rozdziału, ścieżkę rowerową, chodnik i infrastrukturę techniczną. Projektuje się 3 skrzyżowania przelotowe (północ- południe) oznaczone symbolem A na rysunku zmiany, położone na 20-ym, 700-ym i 2340-ym metrze odcinka obwodnicy z uwzględnieniem przepustów dla prowadzenia infrastruktury technicznej. Pozostałe skrzyżowania trzywlotowe (teowe) z odgałęzieniami na stronę północną.
3.	3K-G	433/30	1,50	Odcinek wschodni – od drogi krajowej nr 31 (klasa G) do pasa betonowego. Szerokość w liniach rozgraniczenia 30m. Na wlocie do drogi krajowej skrzyżowanie skanalizowane. Przekrój drogowy o jezdni 2x3,5m, pobocza utwardzone 2x2m, skarpy i rowy odwadniające. Projektuje się jednostronne nasadzenie zieleni osłonowo-izolacyjnej oraz w miarę możliwości pasy pod infrastrukturę techniczną na zewnątrz rowów odwadniających. Istniejący na trasie drogi hangar przeznacza się do rozbiórki a zbiornik wodny wraz z kanałem otwartym do zasypania i zastąpienia kanałem deszczowym włączonym do istniejącego systemu kanalizacji deszczowej.
Razem KG		3369	10,0	

§ 5.

Przepisy końcowe

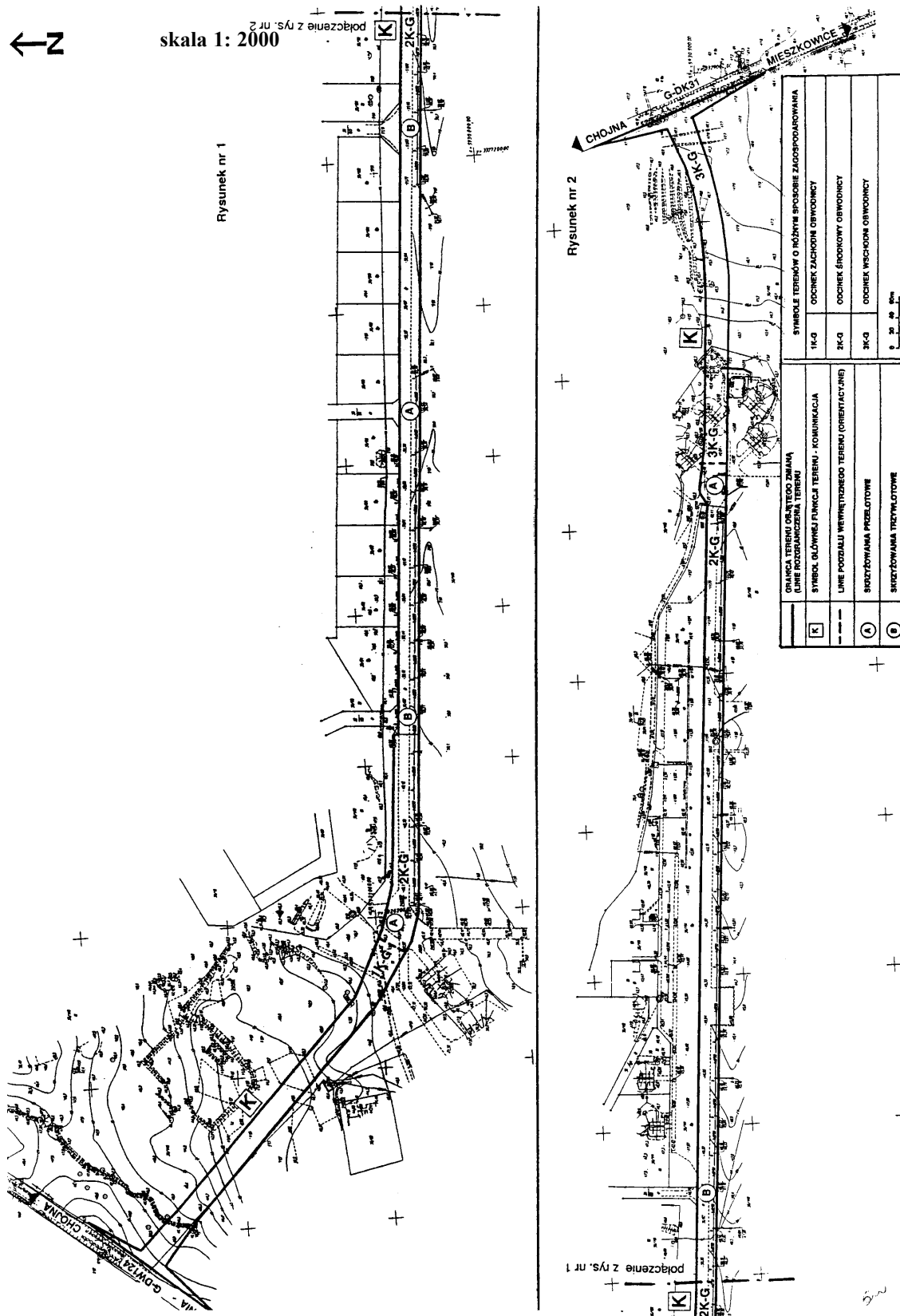
1. Na obszarze objętym niniejszą uchwałą tracą moc ustalenia miejscowego planu szczegółowego zagospodarowania przestrzennego terenu byłego lotniska w Chojnie, uchwalonego uchwałą Nr VIII/46/94 Rady Miejskiej w Chojnie z dnia 30 listopada 1994 r. (Dz. Urz. Woj. Szczec. Nr 16, poz. 153).
2. Wysokość stawki wg art. 10 ust. 3 w związku z art. 36 ust. 3 ustawy o zagospodarowaniu przestrzennym z tytułu wzrostu wartości nieruchomości w związku z uchwaleniem niniejszej zmiany planu ustala się na zero procent.
3. Uchwała wchodzi w życie w 14 dni po jej ogłoszeniu w Dzienniku Urzędowym Województwa Zachodniopomorskiego.
4. Wykonanie uchwały powierza się Zarządowi Miejskiemu w Chojnie.

PRZEWODNICZĄCY RADY

Kazimierz Kostański

Załącznik do uchwały Nr XXVIII/320/2000
 Rady Miejskiej w Chojnie
 z dnia 15 grudnia 2000 r. (poz. 4)

**ZMIANA PLANU SZCZEGÓŁOWEGO ZAGOSPODAROWANIA PRZESTRZENNEGO CZĘŚCI TERENU
 BYŁEGO LOTNISKA W CHOJNIE NA OBWODNICĘ DROGOWĄ**



Poz. 5

**UCHWAŁA NR XXII/216/2000
Rady Miejskiej w Mieszkowicach
z dnia 21 grudnia 2000 r.**

zmieniająca uchwałę w sprawie Statutu Gminy Mieszkowice.

Na podstawie art. 18 ust. 2 pkt 1 ustawy z dnia 8 marca 1990 r. o samorządzie gminnym (Dz. U. z 1996 r. Nr 13, poz. 74, zm. Nr 58, poz. 261, Nr 106, poz. 496, Nr 132, poz. 622; z 1997 r. Nr 9, poz. 43, Nr 106, poz. 679, Nr 107, poz. 686, Nr 113, poz. 734, Nr 123, poz. 775; z 1998 r. Nr 155, poz. 1014, Nr 162, poz. 1126; z 2000 r. Nr 26, poz. 306, Nr 48, poz. 552, Nr 88, poz. 985) Rada Miejska w Mieszkowicach uchwala, co następuje:

§ 1.

W uchwale Nr XXIV/199/96 Rady Miasta i Gminy Mieszkowice z dnia 27 czerwca 1996 r. w sprawie Statutu Gminy Mieszkowice (Dz. Urz. Woj. Szczec. Nr 12, poz. 93; z 1997 r. Nr 5, poz. 37, Dz. Urz. Woj. Zachodniopomorskiego z 1999 r. Nr 16, poz. 208) wprowadza się następujące zmiany:

1. w § 14 w ust. 1 liczbę „7” zastępuje się liczbą „5”
2. § 17 ust. 1 otrzymuje brzmienie:
„§ 17 ust. 1 Burmistrz oraz Zastępca Burmistrza są pracownikami samorządowymi zatrudnionymi na podstawie wyboru”
3. w § 89 w pkt 3 liczbę „5” zastępuje się liczbą „3”.

§ 2.

Uchyla się uchwałę Nr XXI/202/2000 Rady Miejskiej w Mieszkowicach z dnia 1 grudnia 2000 r. zmieniającą uchwałę w sprawie Statutu Gminy Mieszkowice.

§ 3.

Uchwała podlega ogłoszeniu w Dzienniku Urzędowym Województwa Zachodniopomorskiego oraz opublikowaniu w Samorządowym Biuletynie Informacyjnym.

§ 4.

Uchwała wchodzi w życie z dniem ogłoszenia w Dzienniku Urzędowym Województwa Zachodniopomorskiego.

PRZEWODNICZĄCY RADY

Czesław Kijo

Poz. 6

**POROZUMIENIE
zawarte w dniu 13 grudnia 2000 r.
pomiędzy Wojewodą Zachodniopomorskim
a Zarządem Powiatu Polickiego**

**w sprawie prowadzenia zadania – realizacji inwestycji dotyczącej modernizacji przejścia granicznego
w Lubieszynie.**

Porozumienie zostało zawarte w dniu 13 grudnia 2000 r. pomiędzy Władysławem Lisewskim – Wojewodą Zachodniopomorskim a Zarządem Powiatu Polickiego reprezentowanym przez: Lecha Bartnika – Starostę Powiatu Polickiego i Wojciecha Wiśniewskiego – Członka Zarządu Powiatu Polickiego.

Na podstawie art. 17 ust. 1 pkt 3 ustawy z dnia 12 października 1990 r. o ochronie granicy państwowej (Dz. U. Nr 78, poz. 461; z 1997 r. Nr 43, poz. 271; z 2000 r. Nr 12, poz. 136) oraz art. 33 ustawy z dnia 5 czerwca 1998 r. o administracji rządowej w województwie (Dz. U. Nr 91, poz. 577; z 1999 r. Nr 70, poz. 778; z 2000 r. Nr 12, poz. 136, Nr 22, poz. 550, Nr 48, poz. 552) porozumiewające się strony postanawiają, co następuje:

§ 1.

1. Wojewoda Zachodniopomorski powierza, a Powiat Policki przyjmuje do prowadzenia zadanie – realizację inwestycji dotyczącej modernizacji przejścia granicznego w Lubieszynie.
2. Celem prawidłowego wykonania niniejszego porozumienia:
 - a) Powiat Policki przejmie w drodze umów cesji wszelkie prawa i obowiązki, wynikające z umów zawartych pomiędzy Wojewodą Zachodniopomorskim a podmiotami, uczestniczącymi w realizacji inwestycji. Wykaz umów stanowi załącznik Nr I do niniejszego porozumienia,
 - b) Wojewoda przekaze protokolarnie wszelką dokumentację, dotyczącą realizacji zadania objętego niniejszym porozumieniem.
3. Realizacja zadania, objętego porozumieniem, następować będzie w następujących etapach:
 - a) I etap inwestycji obejmuje wykonanie robót przygotowawczych, ziemnych, drogowych, odprowadzenia wód opadowych, usunięcie kolizji elektroenergetycznej oraz zagospodarowania północnej strony terenu zadania inwestycyjnego,
 - b) II etap inwestycji obejmuje wykonanie obiektów kubaturowych oraz modernizacja układu drogowego z budową parkingów, infrastruktury technicznej oraz zagospodarowanie terenu części południowej inwestycji.
4. Termin zakończenia zadania objętego niniejszym porozumieniem, strony ustalają wstępnie na koniec roku 2003.

§ 2.

1. Wykonując zadanie objęte porozumieniem Powiat Policki w szczególności:
 - a) działa w swoim imieniu i na rzecz Wojewody Zachodniopomorskiego,
 - b) zawiera umowy i zaciąga zobowiązania wobec uczestników procesu inwestycyjnego „Modernizacji Przejścia Granicznego Lubieszyn – Linken,” biorąc pod uwagę wysokość środków finansowych przeznaczonych na realizację zadania,
 - c) przy wyborze wykonawców wszelkich prac, związanych z realizacją zadania, Powiat Policki stosować będzie wymogi ustawy o zamówieniach publicznych oraz wymagania instytucji współfinansujących.
2. Do zadań Powiatu Polickiego w szczególności należy:
 - a) planowanie środków finansowych na realizację zadania w kolejnych latach,
 - b) opracowywanie harmonogramów realizacji poszczególnych etapów zadania,
 - c) prowadzenie spraw formalno-prawnych, dotyczących terenu inwestycji, w tym przeprowadzenie procedury wyłączenia (bez kosztów wyłączenia) oraz wykonanie ekspertyz i innych opracowań niezbędnych dla uzyskania wymaganych decyzji administracyjnych,
 - d) przygotowanie i obsługa przetargów dotyczących realizacji zadania,
 - e) zawieranie umów,
 - f) koordynacja, nadzór i kontrola nad wykonaniem udzielonych zleceń i zawartych umów,
 - g) prowadzenie ewidencji kosztów i okresowe sprawozdania Wojewodzie i instytucjom współfinansującym zadanie,
 - h) dokonanie odbiorów robót i dostaw, przejściowych i końcowego,
 - i) uzyskiwanie pozwoleń na eksploatację,
 - j) przekazanie obiektów i urządzeń do użytku,
 - h) rozliczenie końcowe inwestycji z przygotowaniem dowodów księgowych przyjęcia i przekazania środka trwałego,
 - l) sprawozdanie finansowe dla Ministra Finansów po zakończeniu inwestycji,
 - ł) prowadzenie sprawozdawczości statystycznej,
 - m) dochodzenie kar umownych i odszkodowań od wykonawców odpowiedzialnych za niewykonanie lub nienależyte wykonanie robót,
 - n) przeprowadzenie rozruchu inwestycji i szkolenie obsługi urządzeń technicznych,
 - o) wykonanie ekspertyz i opracowań studyjnych dotyczących powiązań układu komunikacyjnego z modernizowanym przejściem.
3. Przy bezpośredniej realizacji zadania objętego porozumieniem działać będzie wyłoniony w drodze procedury przetargowej Inżynier Kontraktu, sprawujący nadzór inwestorski i inne czynności wynikające z procedur międzynarodowych instytucji współfinansujących realizację zadania-funduszu PHARE.

§ 3.

1. Tytułem realizacji porozumienia Wojewoda będzie przekazywał Powiatowi Polickiemu niezbędne środki finansowe, według odrębnego ustalenia, stanowiącego aneksu do niniejszego porozumienia:

- a) środki z funduszu PHARE zgodnie z harmonogramem, uzgodnionym pomiędzy stronami porozumienia a Władzą Wdrażającą Programu Współpracy Przygranicznej PHARE,
 - b) środki budżetu państwa zgodnie z zapotrzebowaniem na dany rok, przedstawionym przez Powiat Policki i zatwierdzonym przez Wojewodę i właściwego ministra, według uzgodnionego harmonogramu i na zasadach określonych rozporządzeniem Rady Ministrów z dnia 2 września 1997 r. w sprawie szczegółowych zasad planowania i finansowania inwestycji dotowanych z budżetu państwa (Dz. U. Nr 109, poz. 702).
2. Z tytułu prowadzenia zadania, o którym mowa w niniejszym porozumieniu Wojewoda prześle wynagrodzenie Powiatowi Polickiemu w kwocie netto 493 320 zł + 22 % VAT tj. 601 850 zł brutto. Płatność nastąpi przelewem na konto Powiatu Polickiego:
- a) w terminie 7 dni od daty zawarcia niniejszego porozumienia na podstawie faktury wystawionej przez Powiat Policki kwoty 404 360 zł + 22 % VAT,
 - b) w terminie do 31 grudnia 2001 r. kwoty 88 959 zł + 22 % VAT.

§ 4.

1. Nadzór nad prawidłowym wykonaniem powierzonych zadań wykonuje Wojewoda.
2. W tym celu Powiat Policki uzgadnia z Wojewodą:
 - a) specyfikacje istotnych warunków zamówienia oraz skład komisji przetargowych, przy organizacji i przeprowadzaniu postępowania przetargowego na wybór wykonawców kolejnych etapów inwestycji,
 - b) wszelkie zmiany planowanych kosztów inwestycji,
 - c) szczegółowe harmonogramy rzeczowo - finansowe poszczególnych etapów inwestycji,
 - d) zmiany umów o których mowa w § 1 ust. 2 lit. a).
3. Wojewoda zastrzega:
 - a) prawo udziału swojego przedstawiciela w pracach komisji przetargowych, o których mowa w ust. 2 lit. a),
 - b) prawo lustracji, kontroli działań i decyzji bieżących, jakości i postępu robót, wydatkowania środków finansowych oraz udziału w odbiorach częściowych i końcowych poszczególnych etapów robót,
 - c) prawo do uzyskania bezpośredniej informacji i danych o postępie prac przygotowawczych, robotach budowlano-montażowych, przebiegu nadzoru autorskiego i inwestorskiego,
 - d) prawo zgłaszania zastrzeżeń do sposobu realizacji zadania objętego niniejszym porozumieniem.

W przypadku zgłaszania zastrzeżeń, Powiat Policki niezwłocznie poinformuje Wojewodę o zajęтым stanowisku lub podjętych działaniach.
3. Powiat Policki przedkłada Wojewodzie następujące sprawozdania z realizacji inwestycji, sporządzone zgodnie z normami opracowanymi przez międzynarodowe instytucje współfinansujące realizację zadania:
 - a) raport miesięczny,
 - b) raport kwartalny,
 - c) raport końcowy.

§ 5.

Porozumienie obowiązuje w okresie realizacji zadania, o którym mowa w § 1 ust. 1 i wygasa z chwilą jego zakończenia.

§ 6.

Porozumienie sporządzono w 5 jednobrzmiących egzemplarzach, dwa dla Powiatu Polickiego, trzy dla Wojewody Zachodniopomorskiego.

§ 7.

Porozumienie wchodzi w życie z dniem podpisania.

§ 8.

Porozumienie podlega ogłoszeniu w Dzienniku Urzędowym Województwa Zachodniopomorskiego.

WOJEWODA ZACHODNIOPOMORSKI

Władysław Lisewski

ZARZĄD POWIATU

**STAROSTA
Lech Bartnik**

**CZŁONEK ZARZĄDU
Wojciech Wiśniewski**

Załącznik nr 1 do porozumienia
zawartego w dniu 13 grudnia 2000 r. (poz. 6)

**Wykaz umów zawartych pomiędzy Wojewodą Zachodniopomorskim a podmiotami uczestniczącymi
w realizacji inwestycji pod nazwą „Modernizacja Przejścia Granicznego w Lubieszynie - Linken”:**

L.P.	PODMIOT UCZESTNICZĄCY W REALIZACJI INWESTYCJI	PRZEDMIOT UMOWY
1.	Zakład Budowlany Projektowo - Wykonawczy „PROKON" z siedzibą w Szczecinie	Opracowanie dokumentacji projektowo-kosztorysowej budynków i obiektów przejścia granicznego w Lubieszynie – Linken
2.	„CENTRUM" Sp. z o.o. z siedzibą w Szczecinie	Pełnienie funkcji Inżyniera Kontraktu
3.	Firma „ARLEX” z siedzibą w Szczecinie	Wykonanie zgodnie z procedurą Phare dokumentacji przetargowej na roboty budowlane – etap II

Poz. 7

POROZUMIENIE
zawarte z dnia 22 grudnia 2000 r.
pomiędzy Zarządem Powiatu Sławieńskiego a Zarządem Miasta Darłowo
na prowadzenie spraw obejmujących zadania i kompetencje w zakresie
utrzymania i ochrony dróg powiatowych na obszarze miasta Darłowa.

Porozumienie zostało zawarte w dniu 22 grudnia 2000 r. pomiędzy Zarządem Powiatu Sławieńskiego zwanym dalej „Powierzającym” a Zarządem Miasta Darłowo zwanym dalej „Przejmującym”.

Na podstawie art. 19 ust. 4 ustawy z dnia 21 marca 1985 r. o drogach publicznych (Dz. U. Nr 14, poz. 60 z późn. zm.)
Strony porozumienia ustalają co następuje:

§ 1.

1. Organ powierzający przekazuje organowi przejmującemu sprawy w zakresie utrzymania i ochrony dróg powiatowych leżących w granicach administracyjnych miasta Darłowo a wykazanych w załączniku Nr 1 do Porozumienia.
2. Przejmujący przejmuje funkcje zarządu dróg powiatowych w granicach administracyjnych Miasta Darłowo - w zakresie wynikającym z treści niniejszego porozumienia.
3. Drogi powiatowe, obiekty mostowe oraz grunty zajęte pod te drogi pozostają własnością Powiatu Sławieńskiego.
4. Zadania i obowiązki, o których mowa w ust. 1 obejmują:
 - 1) utrzymanie nawierzchni, chodników, obiektów inżynierskich, urządzeń zabezpieczających ruch i innych urządzeń związanych z drogą,
 - 2) koordynacja robót w pasie drogowym,
 - 3) wydawanie zezwoleń na zajęcie pasa drogowego, na zjazdy, na przejazdy po drogach publicznych pojazdów z ładunkiem lub bez ładunku o masie, naciskach osi lub wymiarach przekraczających wielkości określone w odrębnych przepisach oraz pobieranie opłat i kar pieniężnych,
 - 4) przeprowadzenie okresowych kontroli stanu dróg i obiektów mostowych,
 - 5) wykonanie robót interwencyjnych, robót utrzymaniowych i zabezpieczających,
 - 6) przeciwdziałanie niszczeniu dróg przez ich użytkowników,
 - 7) przeciwdziałanie niekorzystnym przeobrażeniom środowiska mogącym powstać lub powstającym w następstwie budowy lub utrzymania dróg,
 - 8) wprowadzenie ograniczeń bądź zamykanie dróg i drogowych obiektów mostowych dla ruchu oraz wyznaczania objazdów, gdy występuje bezpośrednie zagrożenie bezpieczeństwa osób lub mienia,
 - 9) dokonywanie okresowych pomiarów ruchu drogowego,
 - 10) prowadzenie gospodarki nieruchomościami pozostającymi w zarządzie organu zarządzającego drogą,

- 11) sadzenie, utrzymanie oraz usuwanie drzew i krzewów, oraz pielęgnacja zieleni w pasie drogowym,
- 12) przygotowanie infrastruktury drogowej dla potrzeb obronnych oraz wykonanie innych zadań na rzecz obronności kraju,
- 13) prowadzenie ewidencji dróg i drogowych obiektów mostowych.

§ 2.

1. Do wydawania decyzji administracyjnych w zakresie zadań i kompetencji określonych w § 1 ust. 4 właściwy jest Burmistrz Miasta Darłowo.
2. Burmistrz Miasta Darłowo może upoważnić na zasadzie art. 39 ustawy z dnia 8 marca 1990 r. o samorządzie gminnym (Dz. U. z 1996 r. Nr 13, poz. 74 z późn. zm.) swoich zastępców albo innych pracowników Urzędu do wydawania w jego imieniu decyzji administracyjnych, o których mowa w ust. 1.
3. Przejmujący pobierać będzie wszelkie opłaty z tytułu zajęcia pasa drogowego i korzystania z niego. Opłaty pochodzące z w/w źródeł będą stanowiły dochody środka specjalnego przeznaczonego na utrzymanie dróg – art. 40a ustawy o drogach publicznych.
4. Środek specjalny pozostaje w dyspozycji przejmującego. Środek specjalny nie wykorzystany do 31 grudnia 2001 r. podlega przekazaniu powierzającemu.

§ 3.

1. Przydział środków finansowych na realizację zadań powierzonych nastąpi po uchwaleniu budżetu Powiatu Sławińskiego na 2001 r. w wielkości proporcjonalnej do ich powierzchni i wartości odtworzeniowej ulic znajdujących się w granicach miasta Darłowo w wysokości nie mniejszej niż 104.350,00 zł.
2. Powierzający zobowiązuje się do przekazywania dotacji w 12 częściach, w terminie do końca każdego miesiąca.
3. Przejmujący wyodrębni w swoim budżecie środki przekazywane na finansowanie zadań objętych porozumieniem.
4. Przejmujący w terminach do 20 lipca 2001 r. oraz do 20 stycznia 2002 r. przekaże Powierzającemu sprawozdanie z wykorzystania dotacji na finansowanie zadań objętych porozumieniem oraz sprawozdanie z wpływów i wydatków środka specjalnego.
5. Kontrolę prawidłowości wykonania zadań objętych porozumieniem prowadzić będzie w imieniu powierzającego Zarząd Dróg Powiatowych w Sławnie.

§ 4.

Ewentualne spory w zakresie należącym do sądów powszechnych, wynikłe w związku z realizacją porozumienia, strony poddają pod rozstrzygnięcie w trybie kodeksu postępowania cywilnego.

§ 5.

1. Przekazanie spraw objętych porozumieniem następuje na czas do 31 grudnia 2001 r.
2. Strony mogą przedłużyć ważność porozumienia na kolejny rok kalendarzowy po określeniu kwoty, o której mowa w § 3 pkt 1, do dnia 30 listopada 2001 r.
3. Wypowiedzenie porozumienia wymaga formy pisemnej i może nastąpić na wniosek każdej ze stron z zachowaniem 3 miesięcznego wypowiedzenia.

§ 6.

Porozumienie wchodzi w życie z dniem 1 stycznia 2001 r.. Podlega ogłoszeniu w Dzienniku Urzędowym Województwa Zachodniopomorskiego.

§ 7.

Porozumienie sporządzono w trzech jednobrzmiących egzemplarzach, z których po jednym otrzymują strony porozumienia oraz Dyrektor Zarządu Dróg Powiatowych w Sławnie.

PRZEJMUJĄCY

PRZEWODNICZĄCA ZARZĄDU
Ewa Kucharska

Z-CA BURMISTRZA
Ewa Bojke

PRZEKAZUJĄCY

STAROSTA
Henryk Lompert

WICESTAROSTA
Grzegorz Januszewski

Załącznik nr 1 do porozumienia
zawartego w dniu 22 grudnia 2000 r. (poz. 7)

**WYKAZ DRÓG POWIATOWYCH POWIATOWYCH MIEJSKICH
POWIAT SŁAWNO / m. Darłowo**

ZESTAWIENIE: DŁUGOŚCI I POWIERZCHNIE JEZDNI, POWIERZCHNIE CHODNIKÓW

Lp.	Nazwa ulicy	Długość drogi [km]				Średnia szerokość jezdni [m]	Powierzchnia jezdni [m ²]				Powierzchnia chodników (m ²)	
		Ogółem	w tym o nawierzchni				ogółem	w tym o nawierzchni				
			twardej	ulepszonej	gruntowej			ulepszonej	gruntowej	nieulepszonej		
1	2	3	4	5	6	7	8	9	10	11	12	
1	Aleja Wojska Polskiego	1,356	1,356	0,000	0,000	7,35	9 965	9 965	0	000		3 624
2	Bogusława X	0,298	0,298	0,000	0,000	9,44	2 814	2 814	0	0		1 701
3	Chopina	1,262	1,262	0,000	0,000	6,08	7 675	7 675	0	0		2 262
4	Długa	0,670	0,339	0,331	0,000	6,65	4 456	2 128	2 328	0		0
5	Kanałowa	1,010	0,962	0,000	0,048	3,18	3 209	2 936	0	273		1 499
6	Kapitelowa	0,000	0,000	0,000	0,000	0,00	0	0	0	0		260
7	Kościelna	0,179	0,179	0,000	0,000	5,21	932	932	0	0		552
8	Królowej Jadwigi	0,505	0,505	0,000	0,000	8,00	4 042	4 042	0	0		1 941
9	Lotników Morskich	1,921	1,921	0,000	0,000	6,16	11 831	11 831	0	0		3 215
10	Mickiewicza	0,219	0,000	0,219	0,000	6,34	1 389	0	1 389	0		435
11	Okrzeżna	0,606	0,106	0,000	0,500	7,56	4 583	605	0	3 978		260
12	Plac Kościuszki	0,194	0,194	0,000	0,000	6,23	1 208	1 208	0	0		7 098
13	Powstańców Warszawskich	0,333	0,333	0,000	0,000	6,59	2 194	2 194	0	0		1 299
14	Rynkowa	0,349	0,349	0,000	0,000	4,98	1 739	1 739	0	0		1 112
15	Rzemieślnicza	0,293	0,293	0,000	0,000	5,35	1 568	1 568	0	0		551
16	Szymanowskiego	0,213	0,213	0,000	0,000	5,55	1 182	1 182	0	0		781
17	Tkacka	0,083	0,083	0,000	0,000	5,00	415	415	0	0		266
18	Władysława IV	0,426	0,426	0,000	0,000	6,01	2 561	2 561	0	0		2 726
19	Wypianskiego	0,829	0,443	0,000	0,386	9,85	8 167	3 522	0	4 645		1 229
20	Zwycięstwa	0,958	0,958	0,000	0,000	7,12	6 825	6 825	0	0		2 403
21	Żeromskiego	0,761	0,761	0,000	0,000	7,76	5 905	5 905	0	0		4 862
	Razem m. DARŁOWO	12,465	10,981	0,550	0,934	6,21	82 660	70 047	3 717	8 896		38 076

Poz. 8

POROZUMIENIE
zawarte w dniu 2 stycznia 2001 r.
między Wojewodą Zachodniopomorskim
a Zarządem Powiatu Myśliborskiego

w sprawie powierzenia niektórych zadań z zakresu administracji rządowej związanych
z przeprowadzeniem badań specjalistycznych i obserwacji szpitalnej poborowych
dla potrzeb Powiatowej Komisji Lekarskiej.

Porozumienie zostało zawarte w Szczecinie, w dniu 2 stycznia pomiędzy: Wojewodą Zachodniopomorskim, a Zarządem Powiatu Myśliborskiego, reprezentowanym przez:

- a) Jana Baranowicza – Starostę Powiatu,
- b) Zbigniewa Wojciecha Chojnackiego – Wicestarostę Powiatu.

Na podstawie art. 33 ustawy z dnia 5 czerwca 1998 r. o administracji rządowej w województwie (Dz. U. Nr 91, poz. 577; z 1999 r. Nr 70, poz. 778; z 2000 r. Nr 12, poz. 136, Nr 22, poz. 268, Nr 48, poz. 550 i poz. 552), art. 5 ust. 1 ustawy z dnia 5 czerwca 1998 r. o samorządzie powiatowym (Dz. U. Nr 91, poz. 578, Nr 155, poz. 1014; z 2000 r. Nr 12, poz. 136, Nr 26, poz. 306, Nr 48, poz. 552, Nr 62, poz. 718, Nr 88, poz. 985, Nr 95, poz. 1041), w związku z art. 30 ust. 4 ustawy z dnia 21 listopada 1967 r. o powszechnym obowiązku obrony Rzeczypospolitej Polskiej (Dz. U. z 1992 r. Nr 40, poz. 174, Nr 54, poz. 254; z 1994 r. Nr 43, poz. 165; z 1995 r. Nr 141, poz. 692; z 1996 r. Nr 7, poz. 44, Nr 10, poz. 56, Nr 106, poz. 496; z 1997 r. Nr 6, poz. 31, Nr 28, poz. 153, Nr 80, poz. 495, Nr 88, poz. 554, Nr 121, poz. 770, Nr 141, poz. 944; z 1998 r. Nr 146, poz. 961, Nr 162, poz. 1114 i poz. 1126; z 1999 r. Nr 50, poz. 500; z 2000 r. Nr 12, poz. 136), strony porozumienia postanawiają, co następuje:

§ 1.

Wojewoda Zachodniopomorski powierza, a Zarząd Powiatu Myśliborskiego przyjmuje do realizacji zadanie wynikające z art. 30 ust. 4 ustawy z dnia 21 listopada 1967 r. o powszechnym obowiązku obrony Rzeczypospolitej Polskiej, a polegające na zleceniu zakładom opieki zdrowotnej przeprowadzenia na potrzeby Powiatowej Komisji Lekarskiej badań specjalistycznych, w tym psychologicznych oraz obserwacji szpitalnej poborowych.

§ 2.

Na pokrycie kosztów wykonania zadań objętych porozumieniem, Wojewoda Zachodniopomorski przekazuje dotację celową w ramach przewidywanych w budżecie na ten cel wydatków.

§ 3.

1. Dotacja celowa zostanie przekazana po przedłożeniu Wojewodzie Zachodniopomorskiemu kalkulacji kosztów badań specjalistycznych i obserwacji szpitalnej poborowych, sporządzonej w oparciu o zawarte przez Zarząd Powiatu umowy z zakładami opieki zdrowotnej i zweryfikowaniu tej kalkulacji przez służby merytoryczne Zachodniopomorskiego Urzędu Wojewódzkiego w Szczecinie.
2. Koszty wykonania badań specjalistycznych, o których mowa w § 1, powinny być zgodne z cennikiem usług medycznych, obowiązującym w zakładzie opieki zdrowotnej, do którego poborowy został skierowany.

§ 4.

Przekazana na przedmiotowy cel dotacja celowa podlega rozliczeniu w terminie jednego miesiąca po zakończeniu poboru.

§ 5.

Nadzór nad prawidłowością wykonywania powierzonych zadań sprawuje Wojewoda Zachodniopomorski

§ 6.

1. Porozumienie zostaje zawarte na czas nieokreślony.
2. Każda ze stron może w każdym czasie wypowiedzieć porozumienie z zachowaniem trzymiesięcznego okresu wypowiedzenia.

3. Wojewoda Zachodniopomorski może wypowiedzieć porozumienie bez zachowania okresu wypowiedzenia w wypadku stwierdzenia naruszenia przez Zarząd Powiatu przepisów prawa przy wykonywaniu powierzonych zadań.
4. Wypowiedzenie lub zmiana porozumienia wymaga formy pisemnej pod rygorem nieważności.

§ 7.

Porozumienie zostało sporządzone w czterech jednobrzmiących egzemplarzach:

- po jednym dla stron porozumienia;
- dwa egzemplarze dla Wydziału Nadzoru i Kontroli Zachodniopomorskiego Urzędu Wojewódzkiego w Szczecinie.

§ 8.

Porozumienie wchodzi w życie po upływie 14 dni od ogłoszenia w Dzienniku Urzędowym Województwa Zachodniopomorskiego.

ZARZĄD POWIATU**WOJEWODA ZACHODNIOPOMORSKI****STAROSTA****Jan Baranowicz**

w/z

Grzegorz Jankowski**I Wicewojewoda****WICESTAROSTA****Zbigniew Wojciech Chojnacki****Poz. 9****POROZUMIENIE****Zawarte w dniu 4 stycznia 2001 r.** **pomiędzy Wojewodą Zachodniopomorskim a Zarządem Powiatu Białogardzkiego** **w sprawie powierzenia niektórych zadań z zakresu administracji rządowej związanych z przeprowadzeniem badań specjalistycznych i obserwacji szpitalnej poborowych dla potrzeb Powiatowej Komisji Lekarskiej.**

Porozumienie zostało zawarte w Szczecinie, w dniu 4 stycznia pomiędzy: Wojewodą Zachodniopomorskim a Zarządem Powiatu Białogardzkiego, reprezentowanym przez:

- a) mgr Stefana Strzałkowskiego – Starostę Powiatu,
- b) mgr Krzysztofa Bagińskiego – Wicestarostę Powiatu.

Na podstawie art. 33 ustawy z dnia 5 czerwca 1998 r. o administracji rządowej w województwie (Dz. U. Nr 91, poz. 577; z 1999 r. Nr 70, poz. 778; z 2000 r. Nr 12, poz. 136, Nr 22, poz. 268, Nr 48, poz. 550 i poz. 552), art. 5 ust. 1 ustawy z dnia 5 czerwca 1998 r. o samorządzie powiatowym (Dz. U. Nr 91, poz. 578, Nr 155, poz. 1014; z 2000 r. Nr 12, poz. 136, Nr 26, poz. 306, Nr 48, poz. 552, Nr 62, poz. 718, Nr 88, poz. 985, Nr 95, poz. 1041), w związku z art. 30 ust. 4 ustawy z dnia 21 listopada 1967 r. o powszechnym obowiązku obrony Rzeczypospolitej Polskiej (Dz. U. z 1992 r. Nr 40, poz. 174, Nr 54, poz. 254; z 1994 r. Nr 43, poz. 165; z 1995 r. Nr 141, poz. 692; z 1996 r. Nr 7, poz. 44, Nr 10, poz. 56, Nr 106, poz. 496; z 1997 r. Nr 6, poz. 31, Nr 28, poz. 153, Nr 80, poz. 495, Nr 88, poz. 554, Nr 121, poz. 770, Nr 141, poz. 944; z 1998 r. Nr 146, poz. 961, Nr 162, poz. 1114 i poz. 1126; z 1999 r. Nr 50, poz. 500; z 2000 r. Nr 12, poz. 136), strony porozumienia postanawiają, co następuje:

§ 1.

Wojewoda Zachodniopomorski powierza, a Zarząd Powiatu Białogardzkiego przyjmuje do realizacji zadanie wynikające z art. 30 ust. 4 ustawy z dnia 21 listopada 1967 r. o powszechnym obowiązku obrony Rzeczypospolitej Polskiej, a polegające na zleceniu zakładom opieki zdrowotnej przeprowadzenia na potrzeby Powiatowej Komisji Lekarskiej badań specjalistycznych, w tym psychologicznych oraz obserwacji szpitalnej poborowych.

§ 2.

Na pokrycie kosztów wykonania zadań objętych porozumieniem, Wojewoda Zachodniopomorski przekazuje dotację celową w ramach przewidywanych w budżecie na ten cel wydatków.

§ 3.

1. Dotacja celowa zostanie przekazana po przedłożeniu Wojewodzie Zachodniopomorskiemu kalkulacji kosztów badań specjalistycznych i obserwacji szpitalnej poborowych, sporządzonej w oparciu o zawarte przez Zarząd Powiatu umowy z zakładami opieki zdrowotnej i zweryfikowaniu tej kalkulacji przez służby merytoryczne Zachodniopomorskiego Urzędu Wojewódzkiego w Szczecinie.
2. Koszty wykonania badań specjalistycznych, o których mowa w § 1, powinny być zgodne z cennikiem usług medycznych, obowiązującym w zakładzie opieki zdrowotnej, do którego poborowy został skierowany.

§ 4.

Przekazana na przedmiotowy cel dotacja celowa podlega rozliczeniu w terminie jednego miesiąca po zakończeniu poboru.

§ 5.

Nadzór nad prawidłowością wykonywania powierzonych zadań sprawuje Wojewoda Zachodniopomorski

§ 6.

1. Porozumienie zostaje zawarte na czas nieokreślony.
2. Każda ze stron może w każdym czasie wypowiedzieć porozumienie z zachowaniem trzymiesięcznego okresu wypowiedzenia.
3. Wojewoda Zachodniopomorski może wypowiedzieć porozumienie bez zachowania okresu wypowiedzenia w wypadku stwierdzenia naruszenia przez Zarząd Powiatu przepisów prawa przy wykonywaniu powierzonych zadań.
4. Wypowiedzenie lub zmiana porozumienia wymaga formy pisemnej pod rygorem nieważności.

§ 7.

Porozumienie zostało sporządzone w czterech jednobrzmiących egzemplarzach:

- po jednym dla stron porozumienia;
- dwa egzemplarze dla Wydziału Nadzoru i Kontroli Zachodniopomorskiego Urzędu Wojewódzkiego w Szczecinie.

§ 8.

Porozumienie wchodzi w życie po upływie 14 dni od ogłoszenia w Dzienniku Urzędowym Województwa Zachodniopomorskiego.

ZARZĄD POWIATU

WOJEWODA ZACHODNIOPOMORSKI

STAROSTA
Stefan Strzałkowski

w/z
Grzegorz Jankowski
I Wicewojewoda

WICESTAROSTA
Krzysztof Bagiński

Poz. 10

INFORMACJA

Urzędu Regulacji Energetyki o decyzjach Prezesa URE
z dnia 18 grudnia 2000 r.
nr WCC/951/2194/W/3/2000/RW i PCC/955/2194/W/3/2000/RW

W dniu 18 grudnia 2000 r. została udzielona koncesja na wniosek firmie „Energetyka Ciepła” Sp. z o.o. z siedzibą przy ul. T. Pełki 6, 78-230 Karlino na wytwarzanie, przesyłanie i dystrybucję ciepła w okresie od dnia 20 grudnia 2000 r. do dnia 20 grudnia 2010 r.

UZASADNIENIE

Firma „Energetyka Ciepła” Sp. z o.o., której przedmiotem działalności gospodarczej jest wytwarzanie, przesyłanie i dystrybucja ciepła, spełnia warunki określone w art. 33 ust. 1 pkt 1-4 ustawy Prawo energetyczne. W szczególności dysponuje środkami finansowymi i możliwościami technicznymi gwarantującymi prawidłowe wykonywanie działalności, zatrudnia osoby o właściwych kwalifikacjach zawodowych oraz nie znajduje się w postępowaniu upadłościowym ani w likwidacji.

DYREKTOR BIURA
Komunikacji Społecznej i Informacji

Olgierd Szlarczyński

Poz. 11

INFORMACJA
Urzędu Regulacji Energetyki o decyzji Prezesa URE
z dnia 2 stycznia 2000 r.

o odmowie przedłużenia okresu obowiązywania pierwszej taryfy dla ciepła, ustalonej przez Zakład Techniki i Inżynierii Komunalnej „Energotech -2” Sp. z o.o. z siedzibą w Świnoujściu.

Prezes Urzędu Regulacji Energetyki informuje, iż na podstawie art. 155 ustawy z dnia 14 czerwca 1960 r. – Kodeks postępowania administracyjnego (Dz. U. z 2000 r. Nr 98, poz. 1071) w związku z art. 30 ust. 1, art. 45 i art. 47 ustawy z dnia 10 kwietnia 1997 r. – Prawo energetyczne (Dz. U. Nr 54, poz. 348 i Nr 158, poz. 1042; z 1998 r. Nr 94, poz. 594 i Nr 106, poz. 668 i Nr 162, poz. 1126; z 1999 r. Nr 88, poz. 980, Nr 91, poz. 1042 i Nr 110, poz. 1255 oraz z 2000 r. Nr 43, poz. 489, Nr 48, poz. 555 i Nr 103, poz. 1099), na wniosek Zakładu Techniki i Inżynierii Komunalnej „Energotech – 2” Sp. z o.o. z siedzibą w Świnoujściu zostało wszczęte postępowanie administracyjne w sprawie przedłużenia okresu obowiązywania pierwszej taryfy dla ciepła.

Po przeprowadzeniu postępowania administracyjnego w dniu 2 stycznia 2001 r. wydano decyzję Nr OSZ/820/453-F/6/2000/I/BS o odmowie wnioskowanego przez Zakład Techniki i Inżynierii Komunalnej „Energotech – 2” Sp. z o.o. z siedzibą w Świnoujściu przedłużenia taryfy dla ciepła zatwierdzonej decyzją Nr OSZ/820/453-C/15/99 z dnia 19 października 1999 r., a następnie zmienionej decyzją Nr BPR/S.A./108/D/4/2000/DN z dnia 31 lipca 2000 r., z uwagi na brak współdziałania z organem administracji w rozpoznaniu wniosku o przedłużenie obowiązującej taryfy dla ciepła, uniemożliwiającej jednocześnie jego pozytywne rozpatrzenie.

Z upoważnienia

Prezesa Urzędu Regulacji Energetyki
Dyrektor
Północno-Zachodniego Oddziału Terenowego
z siedzibą w Szczecinie

Witold Kępa

Poz. 12

OBWIESZCZENIE
Wojewody Zachodniopomorskiego
z dnia 10 stycznia 2001 r.

w sprawie sprostowania błędów.

Na podstawie art. 17 ust. 4 ustawy z dnia 20 lipca 2000 r. o ogłaszaniu aktów normatywnych i niektórych innych aktów prawnych (Dz. U. Nr 62, poz. 718) w Dzienniku Urzędowym Województwa Zachodniopomorskiego Nr 36 z dnia 22 listopada 2000 r. w poz. 473 na stronie 2215 prostuje się następujący błąd:

- w § 3 uchwały Nr XVIII/146/2000 Rady Miejskiej w Lipianach z dnia 12 października 2000 r. w sprawie uchwalenia zmiany miejscowego planu zagospodarowania przestrzennego gminy Lipiany - obręb Dębiec część działki nr 36/7, ust. 1 winien brzmieć:
 - „l. Elementarny teren funkcjonalny oznaczony na rysunku planu symbolem **A 1 c S** powinien być przeznaczony pod funkcję magazynowo-składową dla materiałów związanych z utrzymaniem dróg, z możliwością zabudowy kubaturowej”.

WOJEWODA
w/z
Grzegorz Jankowski
I Wicewojewoda

Wydawca: Wojewoda Zachodniopomorski

Redakcja:

Zachodniopomorski Urząd Wojewódzki, Wydział Nadzoru i Kontroli
ul. Wały Chrobrego 4, 70 - 502 Szczecin, tel.: 4 - 303 - 380, e-mail: dziennikzuw @ szczecin.uw.gov.pl.

Skład, druk i rozpowszechnianie:

Zakład Obsługi Administracji Zachodniopomorskiego Urzędu Wojewódzkiego,
ul. Wały Chrobrego 4, 70 - 502 Szczecin, tel.: 4 - 303 - 439

Egzemplarze bieżące i z lat ubiegłych, w miarę posiadanych rezerw, można nabywać:

- w punkcie sprzedaży: Biblioteka Zachodniopomorskiego Urzędu Wojewódzkiego, ul. Wały Chrobrego 4, 70 - 502 Szczecin, tel.: 4 - 303 - 402, pok.146
- na podstawie nadesłanego zamówienia w Zakładzie Obsługi Administracji Zachodniopomorskiego Urzędu Wojewódzkiego, ul. Wały Chrobrego 4, 70 - 502 Szczecin, tel.: 4 - 303 - 439

Prenumeratę można zgłaszać tylko na okres roczny w terminie do dnia 31 stycznia danego roku na rok bieżący, uiszczając stosowną kwotę na konto Zachodniopomorskiego Urzędu Wojewódzkiego w Szczecinie, ul. Wały Chrobrego 4, 70 - 502 Szczecin, Wydział Finansowy NBP O/O Szczecin Nr 10101599 - 5597 - 223 - 1, załączając do zamówienia kserokopię dowodu wpłaty.

Dzienniki Urzędowe wraz ze skorowidzami wyłożone są do powszechnego wglądu w Bibliotece Zachodniopomorskiego Urzędu Wojewódzkiego, ul. Wały Chrobrego 4, pok.146, codziennie z wyjątkiem poniedziałków w godzinach 10.00 - 14.00.

Tłoczono z polecenia Wojewody Zachodniopomorskiego w Zakładzie Obsługi Administracji Zachodniopomorskiego Urzędu Wojewódzkiego w Szczecinie, ul. Wały Chrobrego 4, 70 - 502 Szczecin,

Dział Poligrafii
