



DZIENNIK URZĘDOWY WOJEWÓDZTWA ZACHODNIOPOMORSKIEGO

Szczecin, dnia 21 lipca 2000 r.

Nr 26

TREŚĆ:

Poz.:

ZARZĄDZENIE

- 303 – Nr 214/2000 Wojewody Zachodniopomorskiego z dnia 12 lipca 2000 r. w sprawie zarządzenia wyborów uzupełniających do Rady Miejskiej w Mieszkowicach 1450

UCHWAŁY

- 304 – Nr XXI/224/2000 Rady Miejskiej w Węgorzynie z dnia 30 maja 2000 r. w sprawie zmian w Statucie Gminy Węgorzyno 1451
- 305 – Nr XIX/114/2000 Rady Gminy w Marianowie z dnia 24 czerwca 2000 r. w sprawie wprowadzenia zmian do Statutu Gminy Marianowo 1452
- 306 – Nr XVIII/154/2000 Rady Miejskiej w Łobzie z dnia 30 czerwca 2000 r. w sprawie zmiany Statutu Gminy Łobez oraz ogłoszenia jednolitego tekstu Statutu Gminy Łobez 1454
- 307 – Nr XVI/306/2000 Rady Miejskiej w Koszalinie z dnia 16 czerwca 2000 r. w sprawie utworzenia obwodów głosowania, ustalenia ich granic i numerów oraz siedzib obwodowych komisji wyborczych 1470
- 308 – Nr XXIV/190/00 Rady Miejskiej w Połczynie Zdroju z dnia 28 czerwca 2000 r. w sprawie utworzenia obwodów głosowania, ustalenia ich numerów i granic oraz siedzib obwodowych komisji wyborczych dla przeprowadzenia wyborów do rad gmin 1474
- 309 – Nr XX/129/2000 Rady Gminy w Grzmiącej z dnia 29 czerwca 2000 r. w sprawie podziału gminy na obwody głosowania i ustalenia okręgów wyborczych 1476
- 310 – Nr XX/150/2000 Rady Miejskiej w Kaliszu Pomorskim z dnia 29 czerwca 2000 r. zmieniająca uchwałę w sprawie podziału gminy na obwody głosowania oraz ustalenia siedziby obwodowych komisji wyborczych 1479
- 311 – Nr XX/113/2000 Rady Gminy Wierzchowo z dnia 5 lipca 2000 r. w sprawie utworzenia obwodów głosowania 1479
- 312 – Nr XX/114/2000 Rady Gminy Wierzchowo z dnia 5 lipca 2000 r. w sprawie ustalenia numerów i granic okręgów wyborczych oraz liczby radnych wybieranych w każdym okręgu 1480
- 313 – Nr XVIII/147/2000 Rady Miejskiej w Barlinku z dnia 7 czerwca 2000 r. w sprawie zmiany w miejscowym planie ogólnym zagospodarowania przestrzennego obszar w Barlinku w rejonie ul. Okrętowej 1481
- 314 – Nr XX/263/2000 Rady Miejskiej w Gryfinie z dnia 29 czerwca 2000 r. w sprawie uchwalenia zmiany miejscowego planu zagospodarowania przestrzennego miasta Gryfino – rejon ul. Słonecznej 1485
- 315 – Nr XX/264/2000 Rady Miejskiej w Gryfinie z dnia 29 czerwca 2000 r. w sprawie uchwalenia zmiany miejscowego planu zagospodarowania przestrzennego miasta Gryfino – miejscowość Nowe Czarnowo – Kolonia 1490
- 316 – Nr XXI/124/2000 Rady Gminy w Starym Czarnowie z dnia 14 lipca 2000 r. w sprawie zmiany w miejscowym planie zagospodarowania przestrzennego Gminy Stare Czarnowo, miejscowości Glinna, leśnictwo Glinna, w części oddziału 221c obrębu leśnego Rozdoły 1496
- 317 – Nr XX/122/2000 Rady Gminy w Starym Czarnowie z dnia 23 czerwca 2000 r. w sprawie ustalenia planu sieci publicznych szkół podstawowych oraz granic ich obwodów 1500
- 318 – Nr XXII/101/2000 Rady Miejskiej w Reczu z dnia 5 lipca 2000 r. zmieniająca uchwałę w sprawie ustalenia planu sieci publicznych szkół podstawowych oraz granic ich obwodów w gminie Recz 1501

INFORMACJA

- 319 – Urzędu Regulacji Energetyki o decyzji Prezesa URE z dnia 7 lipca 2000 r. w sprawie zatwierdzenia zmiany taryfy dla ciepła ustalonej przez Miejską Energetykę Ciepłą sp. z o. o. w Koszalinie 1501
- 320 – Urzędu Regulacji Energetyki o decyzji Prezesa URE z dnia 19 lipca 2000 r. w sprawie zatwierdzenia zmiany taryfy dla ciepła ustalonej przez Zakład Ciepłownictwa Spółka z o.o.z siedzibą w Złocięncu 1503

OBWIESZCZENIA

- 321 – Starosty Goleniowskiego z dnia 1 lipca 2000 r. w sprawie decyzji zatwierdzającej projekt operatu opisowo-kartograficznego ewidencji gruntów oraz ewidencji budynków położonych w obrębie nr 3 miasta Goleniowa 1505
- 322 – Wojewódzkiego Komisarza Wyborczego w Szczecinie z dnia 5 lipca 2000 r. w sprawie zmiany w składzie osobowym Rady Miejskiej w Świnoujściu 1505

Poz. 303**ZARZĄDZENIE NR 214/2000
WOJEWODY ZACHODNIOPOMORSKIEGO
z dnia 12 lipca 2000 r.****w sprawie zarządzenia wyborów uzupełniających.**

Na podstawie art. 192 ustawy z dnia 16 lipca 1998 r. – Ordynacja wyborcza do rad gmin, rad powiatów i sejmików województw (Dz. U. Nr 95, poz. 602, Nr 160, poz. 1060), w związku z wygaśnięciem mandatu radnego, stwierdzonym uchwałą Nr XVII/170/2000 Rady Miejskiej w Mieszkowicach z dnia 7 lipca 2000 r., w porozumieniu z Wojewódzkim Komisarzem Wyborczym w Szczecinie, zarządza się co następuje:

§ 1.

1. Zarządza się wybory uzupełniające do Rady Miejskiej w Mieszkowicach, w okręgu wyborczym Nr 1, w którym wybiera się jednego radnego.
2. Datę wyborów wyznacza się na niedzielę 24 września 2000 r.

§ 2.

Dni, w których upływają terminy wykonania czynności wyborczych określa kalendarz wyborczy stanowiący załącznik do zarządzenia.

§ 3.

Zarządzenie wchodzi w życie po upływie 14 dni od daty ogłoszenia w Dzienniku Urzędowym Województwa Zachodniopomorskiego.

WOJEWODA ZACHODNIOPOMORSKI**Władysław Lisewski**

**Załącznik do zarządzenia Nr 214/2000
Wojewody Zachodniopomorskiego
z dnia 12 lipca 2000 r.**

KALENDARZ WYBORCZY

| Data wykonania czynności | Treść |
|---|--|
| do 31 lipca 2000 r. | – podanie do publicznej wiadomości, w formie obwieszczenia, zarządzenia wojewody |
| do 5 sierpnia 2000 r. | – podanie do publicznej wiadomości informacji o granicach, numerze i liczbie radnych wybieranych w okręgu wyborczym oraz o wyznaczonej siedzibie gminnej komisji wyborczej |
| do 10 sierpnia 2000 r. | – powołanie przez wojewódzkiego komisarza wyborczego gminnej komisji wyborczej |
| do 25 sierpnia 2000 r. | – zgłaszanie terytorialnej komisji wyborczej list kandydatów na radnych |
| do 28 sierpnia 2000 r. | – nadanie numerów zarejestrowanym listom kandydatów na radnych |
| do 3 września 2000 r. | – powołanie przez zarząd gminy obwodowych komisji wyborczych, – podanie do publicznej wiadomości, w formie obwieszczenia, informacji o numerach i granicach obwodów głosowania oraz o wyznaczonych siedzibach obwodowych komisji wyborczych |
| do 9 września 2000 r. | – rozplakatowanie obwieszczenia gminnej komisji wyborczej zarejestrowanych list kandydatów na radnych zawierających numery list, dane o kandydatach umieszczone w zgłoszeniach list wraz z ewentualnymi oznaczeniami kandydatów i list |
| do 10 września 2000 r. | – sporządzenie spisu wyborców w gminie |
| 23 września 2000 r. | – przekazanie przewodniczącym obwodowych komisji wyborczych spisu wyborców |
| 24 września 2000 r. godz. 6.00 - 20.00 | – głosowanie |

Poz. 304

**UCHWAŁA NR XXI/224/2000
Rady Miejskiej w Węgorzynie
z dnia 30 maja 2000 r.**

w sprawie zmian w Statucie Gminy Węgorzyno

Na podstawie art. 3 ust. 1 w związku z art. 18 ust. 2 pkt 1 ustawy z dnia 8 marca 1990 r. o samorządzie gminnym (Dz. U. z 1996 r. Nr 13, poz. 74, Nr 58, poz. 261, Nr 106, poz. 496, Nr 132, poz. 622; z 1997 r. Nr 9, poz. 43, Nr 106, poz. 679, Nr 107, poz. 686, Nr 113, poz. 734, Nr 123, poz. 775; z 1998 r. Nr 155, poz. 1014, Nr 162, poz. 1126) Rada Miejska w Węgorzynie uchwala, co następuje:

§ 1.

W Statucie Gminy Węgorzyno stanowiącym załącznik do uchwały Nr XXXII/201/96 Rady Miejskiej w Węgorzynie z dnia 19 września 1996 r. w sprawie uchwalenia Statutu Gminy Węgorzyno (Dz. Urz. Woj. Szczecińskiego Nr 18, poz. 126; z 1999 r. Dz. Urz. Woj. Zachodniopomorskiego Nr 2, poz. 14) wprowadza się następujące zmiany:

- 1) § 18 ust. 1 otrzymuje brzmienie:
 - „1. Na następnej sesji Rady Miejskiej zwołanej przez Przewodniczącego Rady, nie później niż w terminie 14 dni, Rada Miejska dokonuje wyboru Burmistrza, zastępcy Burmistrza i 3 członków Zarządu. Wyboru Burmistrza dokonuje się oddzielnie”.
- 2) § 18 ust. 4 otrzymuje brzmienie:
 - „4. Czynności w sprawach z zakresu prawa pracy za Urząd Gminy i Miasta wobec Burmistrza dokonuje Rada Miejska, lub w zakresie ustalonym przez Radę Miejską w odrębnej uchwale Przewodniczący Rady”
- 3) § 84. ust. 1 otrzymuje brzmienie:
 - „1. Zarząd Gminy i Miasta w liczbie 3 osób, oraz zastępca Burmistrza jest wybierany w trybie określonym w § 18 ust. 5. Głosowanie przeprowadza się nad całym składem Zarządu lub poszczególnymi członkami”
- 4) § 107 ust. 4 otrzymuje brzmienie:
 - „4. Burmistrz Gminy i Miasta wykonuje czynności związane z nawiązaniem stosunku pracy z:
 - a) zastępcą Burmistrza Gminy i Miasta
 - b) pracownikami mianowanymi,
 - c) pracownikami powołanymi uchwałą Rady Miejskiej lub Zarządu Gminy i Miasta.
- 5) w § 107 po ust. 7 dodaje się ust. 8 w brzmieniu:
 - „8. W Urzędzie Gminy i Miasta na zasadzie wyboru zatrudnieni są Burmistrz Gminy i Miasta i Zastępca Burmistrza Gminy i Miasta”

§ 2.

Uchwała wchodzi w życie z dniem ogłoszenia w Dzienniku Urzędowym Województwa Zachodniopomorskiego

PRZEWODNICZĄCY RADY

Zbigniew Sobczyk

Poz. 305

**UCHWAŁA NR XIX/114/2000
Rady Gminy w Marianowie
z dnia 24 czerwca 2000 r.**

w sprawie wprowadzenia zmian do Statutu Gminy Marianowo.

Na podstawie art. 18 ust. 2 pkt 1 ustawy z dnia 8 marca 1990 r. o samorządzie gminnym (Dz. U. z 1996 r. Nr 13, poz. 74, Nr 58, poz. 261, Nr 106, poz. 496, Nr 132, poz. 622; z 1997 r. Nr 9, poz. 43, Nr 106, poz. 679, Nr 107, poz. 686, Nr 113, poz. 734, Nr 123, poz. 775; z 1998 r. Nr 155, poz. 1014, Nr 162, poz. 1126; z 2000 r. Nr 26, poz. 306) Rada Gminy w Marianowie uchwala, co następuje:

§ 1.

W Statucie Gminy Marianowo, stanowiącym załącznik do uchwały Nr X/63/99 Rady Gminy w Marianowie z dnia 28 września 1999 r. w sprawie uchwalenia Statutu Gminy Marianowo (Dz. Urz. Woj. Zachodniopomorskiego Nr 41, poz. 658, z 2000 r. Nr 20, poz. 230) wprowadza się następujące zmiany:

1. W § 9:
 - a) dotychczasową treść oznacza się ust. 1,
 - b) po ust. 1 dodaje się ust. 2 – 4 w brzmieniu:
 - „2. W okresie 3 miesięcy od rozpoczęcia kadencji Rada Gminy na wniosek przewodniczącego rady gminy, uchwala program kadencyjny zawierający główne kierunki i sposób realizacji zadań gminy.
 3. Na ostatniej sesji w roku Rada Gminy na wniosek przewodniczącego uchwala ramowy plan pracy na rok następny i sposób jego realizacji.
 4. Rada Gminy może w każdym czasie dokonać zmian i uzupełnień planów pracy, o których mowa w ust. 2 i 3”.
2. W § 10:
 - a) w ust. 3 po wyrazach „przed terminem obrad” dodaje się wyrazy „za pomocą listów poleconych lub w inny skuteczny sposób”.

- b) ust. 4 otrzymuje brzmienie: „4. W zawiadomieniu o sesji należy podać projekt porządku obrad oraz załączyć projekty uchwał i inne niezbędne materiały związane z porządkiem obrad, przy czym zawiadomienie wraz z materiałami dotyczącymi sesji poświęconej uchwaleniu budżetu lub sprawozdania z wykonania budżetu przesyła się radnym najpóźniej na 14 dni przed sesją.”
 - c) ust. 5 otrzymuje brzmienie: „5. W razie niedotrzymania terminu, o którym mowa w ust. 2 Rada Gminy może podjąć uchwałę o odroczeniu sesji i wyznaczyć nowy termin jej odbycia. Wniosek o odroczeniu sesji może być zgłoszony przez radnych tylko na początku obrad przed przystąpieniem do uchwalenia porządku obrad.”
 - d) po ust. 5 dodaje się ust. 6 w brzmieniu: „6. Zarząd Gminy obowiązany jest udzielić Radzie Gminy wszelkiej pomocy technicznej i organizacyjnej w przygotowaniu i odbyciu sesji”.
3. W § 15:
- a) dotychczasową treść oznacza się jako ust. 1,
 - b) po ust. 1 dodaje się ust. 2 – 3 w brzmieniu:
 - „2. Sesja odbywa się w zasadzie na jednym posiedzeniu, jednakże na wniosek przewodniczącego Rady Gminy bądź czterech radnych można postanowić o przerwaniu sesji i kontynuowaniu obrad w innym wyznaczonym terminie na drugim posiedzeniu.
 - 3. O przerwaniu sesji w trybie przewidzianym w ust. 2 można postanowić w szczególności ze względu na niemożliwość wyczerpania porządku obrad lub konieczności jego rozszerzenia, potrzebę uzyskania dodatkowych materiałów lub inne nie przewidziane przeszkody uniemożliwiające Radzie Gminy właściwe obradowanie lub rozstrzygnięcie spraw.”
4. W § 16 po ust. dodaje się ust. 7 w brzmieniu:
„7. Informację, o której mowa w ust. 6, radni otrzymują w formie pisemnej najpóźniej w dniu sesji, przed jej rozpoczęciem”.
5. W § 17 po ust. 5 dodaje się ust. 6 – 10 w brzmieniu:
„6. Na wniosek radnego przewodniczący przyjmuje do protokołu sesji wystąpienie radnego zgłoszone na piśmie lecz nie wygłoszone w trakcie obrad, informując o tym niezwłocznie Radę.
7. Przewodniczący może udzielić głosu poza kolejnością w sprawie wniosków natury formalnej, a w szczególności w sprawach:
 - a) stwierdzenia quorum,
 - b) zdjęcia określonego punktu z porządku obrad,
 - c) zakończenia dyskusji i podjęcia uchwały,
 - d) zamknięcia listy mówców,
 - e) ograniczenia czasu wystąpień dyskutantów,
 - f) ponownego przeliczenia głosów,
 - g) przestrzegania regulaminu obrad.
8. Wnioski formalne, o których mowa w ust. 7 pkt b – f przewodniczący poddaje pod głosowanie Rady Gminy po dopuszczeniu w dyskusji głosów „za” i głosów „przeciwko” wnioskowi, przy czym rozstrzyga się sprawę w głosowaniu jawnym zwykłą większością głosów.
9. Przewodniczący obrad może udzielić głosu osobie spośród publiczności po uprzednim uzyskaniu zgody Rady Gminy.
10. Po uprzednim ostrzeżeniu przewodniczący może nakazać opuszczenie sali tym osobom spośród publiczności, które swoim zachowaniem lub wystąpieniem zakłócają porządek obrad bądź naruszają powagę sesji”.
6. W § 24 w ust. 3 dodaje się trzecie zdanie w brzmieniu „Sposób głosowania przez poszczególnych radnych zapisuje się w protokole sesji”.
7. § 26 otrzymuje brzmienie: „§ 26. Za głosy ważne w głosowaniu tajnym uważa się tylko takie, które zostały złożone na kartach określonych w § 25 ust. 2 i oddane jednoznacznie „za” albo „przeciw” albo „wstrzymuję się”.
8. W § 32 w ust. 2 pkt b po wyrazach „Rady Gminy” dodaje się wyrazy „i Zarządu Gminy”
9. W § 35 w ust. 3 dodaje się drugie zdanie w brzmieniu „Jeżeli w uchwale komisji zawarty jest wniosek lub zapytanie do Zarządu albo Wójta, organy te są zobowiązane do udzielenia pisemnej odpowiedzi w terminie 14 dni; odpowiedź tę dorecza się wszystkim radnym wraz z materiałami na najbliższą sesję Rady Gminy.”
10. W § 40 w ust. 3 wyraz „w uchwale” zastępuje się wyrazami „przez Radę Gminy”.
11. W § 45 ust. 6 otrzymuje brzmienie „6. Przewodniczący Rady Gminy odpowiedź na interpelacje przesyła interpelantowi”.
12. W § 46:
- a) w ust. 2 po wyrazach „Rady Gminy”, dodaje się wyrazy „i Komisji Rady Gminy”,
 - b) ust. 3 otrzymuje brzmienie „3. Zapytanie, które nie uzyska odpowiedzi bezpośredniej powinno uzyskać odpowiedź pisemną w terminie 14 dni. Odpowiedź na zapytanie powinna być również przekazana pozostałym radnym wraz z materiałami na najbliższą sesję Rady Gminy – odpowiedź stanowi załącznik do protokołu”.

13. W § 55:

- a) dotychczasową treść oznacza się ust. 1,
- b) po ust. 1 dodaje się ust. 2 w brzmieniu „2. Zarząd gminy przygotowuje niezbędne materiały wraz z opinią prawną do projektów uchwał Rady Gminy, które będą przedmiotem sesji Rady Gminy”.

§ 2.

Uchwała wchodzi w życie z dniem ogłoszenia w Dzienniku Urzędowym Województwa Zachodniopomorskiego i podlega podaniu do wiadomości publicznej na terenie gminy Marianowo poprzez rozplakatowanie na tablicach informacyjnych w Urzędzie Gminy i na terenie sołectw.

PRZEWODNICZĄCY RADY

Witold Florian Ruciński

Poz. 306

UCHWAŁA NR XVIII/154/2000

Rady Miejskiej w Łobzie

z dnia 30 czerwca 2000 r.

w sprawie zmiany Statutu Gminy Łobez oraz ogłoszenia jednolitego tekstu Statutu Gminy Łobez.

Na podstawie art. 18 ust. 2 pkt 1 w związku z art. 3 ust. 1 i art. 22 ustawy z dnia 8 marca 1990 r. o samorządzie gminnym (Dz. U. z 1996 r. Nr 13, poz. 74, Nr 58, poz. 261, Nr 106, poz. 496, Nr 132, poz. 622; z 1997 r. Nr 9, poz. 43, Nr 106, poz. 679, Nr 107, poz. 686, Nr 113, poz. 734, Nr 123, poz. 775; z 1998 r. Nr 155, poz. 1014, Nr 162, poz. 1126; z 2000 r. Nr 26, poz. 306) Rada Miejska w Łobzie uchwała, co następuje:

§ 1.

W Statucie Gminy Łobez przyjętym uchwałą Nr XXII/108/96 Rady Miejskiej w Łobzie z dnia 14 czerwca 1996 r. (Dz. Urz. Woj. Szczecińskiego Nr 12, poz. 91; zmiany: z 1997 r. Nr 6, poz. 46; z 1998 r. Nr 16, poz. 110 oraz Dz. Urz. Woj. Zachodniopomorskiego z 1999 r. Nr 16, poz. 209) wprowadza się następujące zmiany:

1. § 75 Statutu otrzymuje brzmienie:
 - „1. Przewodniczący Zarządu Gminy i Miasta i jego Zastępca są pracownikami samorządowymi zatrudnionymi w ramach stosunku pracy na podstawie wyboru a pozostali członkowie Zarządu pełnią funkcję społecznie.
 2. Wynagrodzenie Przewodniczącego Zarządu Gminy i Miasta ustala Rada na wniosek Przewodniczącego Rady, po zasięgnięciu opinii przewodniczących stałych komisji.
 3. Pozostałe czynności z zakresu prawa pracy wobec Przewodniczącego Zarządu wykonuje Przewodniczący Rady w zakresie ustalonym odrębną uchwałą.”
2. W załączniku Nr 2 do Statutu pkt 8 otrzymuje brzmienie
„8. Zespół Szkół Gimnazjalnych w Łobzie.”

§ 2.

Uchwała się tekst jednolity Statutu Gminy Łobez z uwzględnieniem zmian wynikających z niniejszej uchwały – stanowiący załącznik nr 1 do uchwały.

§ 3.

Wykonanie uchwały powierza się Zarządowi Gminy i Miasta Łobez.

§ 4.

Uchwała wchodzi w życie z dniem ogłoszenia w Dzienniku Urzędowym Województwa Zachodniopomorskiego.

PRZEWODNICZĄCY RADY

Marian Płóciennik

**Załącznik Nr 1 do uchwały Nr XVIII/154/2000
Rady Miejskiej w Łobzie
z dnia 30 czerwca 2000 r.**

STATUT

GMINY ŁOBEZ

Rozdział I

POSTANOWIENIA OGÓLNE

§ 1.

1. Gmina Łobez, zwana dalej w niniejszym Statucie „Gminą” jest jednostką samorządu terytorialnego powołaną dla organizacji życia publicznego na swoim terytorium.
2. Wszystkie osoby stale zamieszkujące na obszarze gminy stanowią z mocy ustawy o samorządzie gminnym gminną wspólnotę samorządową. Wspólnota samorządowa realizuje swoje zbiorowe cele lokalne poprzez:
 - a) wybraną przez siebie Radę Miejską zwaną dalej „Radą”,
 - b) udział w referendum.

§ 2.

Terytorium gminy obejmuje obszar o powierzchni 228 km². Dokładny przebieg granicy określa mapa stanowiąca załącznik nr 1 do Statutu.

§ 3.

Siedzibą władz gminy jest miasto Łobez.

§ 4.

1. Herbem gminy jest wizerunek przedstawiający wilka w koronie, skaczącego w lewą stronę, podpartego tylnymi łapami o murawę. Heraldycznymi kolorami znaku są: czerwony dla wilka, złoty dla korony, zielony dla murawy, żółty dla tła.
2. Ustala się flagę gminy w trzech kolorach: żółtym, zielonym i czerwonym w równych częściach ułożonych równolegle względem siebie a prostopadle do drzewca. W górnym rogu przy drzewcu umieszczony jest herb Gminy i Miasta.
3. Ustala się pieczęć okrągłą gminy o średnicy 50 mm z umieszczonym centralnie herbem oraz napisem po obwodzie pieczęci: Gmina i Miasto Łobez.

§ 5.

Osobom szczególnie zasłużonym dla gminy Rada nadaje honorowe obywatelstwo gminy. Inicjatywa wnioskodawcza należy do Zarządu Gminy i Miasta w Łobzie.

§ 6.

1. Do zakresu działania gminy należą wszystkie sprawy publiczne o znaczeniu lokalnym, nie zastrzeżone ustawami na rzecz innych podmiotów, w tym:
 - a) organizowanie życia publicznego gminy,
 - b) dbałość o gospodarczy i społeczny rozwój gminy oraz tworzenie warunków dla pełnego uczestnictwa mieszkańców w życiu wspólnoty samorządowej.

§ 7.

Podstawowym zadaniem gminy jest zaspokajanie zbiorowych potrzeb jej mieszkańców. Gmina spełnia ten obowiązek poprzez swoje organy realizując zadania własne oraz zlecone z zakresu administracji rządowej.

§ 8.

Zadania własne gminy obejmują w szczególności sprawy:

- 1) ładu przestrzennego, gospodarki terenami i ochrony środowiska,
- 2) gminnych dróg, ulic, mostów, placów oraz organizacji ruchu drogowego,
- 3) wodociągów i zaopatrzenia w wodę, kanalizacji, usuwania i oczyszczania ścieków komunalnych, utrzymania czystości oraz urządzeń sanitarnych, wysypisk i utylizacji odpadów komunalnych, zaopatrzenia w energię elektryczną i ciepłą,

- 4) lokalnego transportu zbiorowego,
- 5) ochrony zdrowia,
- 6) pomocy społecznej, w tym ośrodków i zakładów opiekuńczych,
- 7) komunalnego budownictwa mieszkaniowego,
- 8) oświaty, w tym: szkół podstawowych, gimnazjów, przedszkoli i innych placówek oświatowo-wychowawczych,
- 9) kultury, w tym bibliotek komunalnych i innych placówek upowszechniania kultury,
- 10) kultury fizycznej, w tym terenów rekreacyjnych i urzędzeń sportowych,
- 11) targowisk i hal targowych,
- 12) zieleni komunalnej i zadrzewień,
- 13) cmentarzy komunalnych,
- 14) porządku publicznego i ochrony przeciwpożarowej,
- 15) utrzymania gminnych obiektów i urzędzeń użyteczności publicznej oraz gminnych obiektów administracyjnych,
- 16) zapewnienia kobietom w ciąży opieki socjalnej, medycznej i prawnej.

§ 9.

Do zaspokojenia potrzeb społecznych swoich mieszkańców, gmina tworzy jednostki organizacyjne oraz zawiera umowy z innymi podmiotami. Wykaz gminnych jednostek organizacyjnych stanowi załącznik nr 2 do Statutu.

Rozdział II

JEDNOSTKI POMOCNICZE

§ 10.

1. W gminie tworzy się jednostki pomocnicze: sołectwa i Osiedle.
2. O utworzeniu, połączeniu, podziale i zniesieniu jednostki pomocniczej rozstrzyga Rada po przeprowadzeniu konsultacji z mieszkańcami lub z ich inicjatywy.
3. W sprawie łączenia, podziału lub zniesienia jednostki pomocniczej Rada zasięga opinii mieszkańców.

§ 11.

1. Uchwała Rady w sprawie określonej w § 10 ust. 2 powinna wskazywać nazwę, obszar, granice i siedzibę organów jednostki pomocniczej.
2. Granice jednostek pomocniczych powinny w miarę możliwości uwzględnić naturalne uwarunkowania przestrzenne, komunikacyjne i więzi społeczne.

§ 12.

Organizację i zakres działania, tryb i zasady dokonywania wyborów organów jednostek pomocniczych określają statuty tych jednostek.

§ 13.

Jednostki pomocnicze zarządzają wydziałym im mieniem komunalnym bez prawa zbycia dla osób trzecich.

§ 14.

Jednostki pomocnicze gminy prowadzą gospodarkę finansową w ramach budżetu gminy.

§ 15.

Rada nie może uszczuplić dotychczasowych praw sołectw do korzystania z mienia bez zgody zebrania wiejskiego.

§ 16.

1. Przewodniczący Zarządu i Rady Osiedla i sołtysi uczestniczą w sesjach Rady bez prawa udziału w głosowaniu.
2. Osoby wymienione w ust. 1 otrzymują zawiadomienie dotyczące obrad na warunkach przysługujących radnemu, a w czasie obrad mają prawo występowania z zapytaniami.
3. Przewodniczący Zarządu Rady Osiedla i sołtysi mogą na zaproszenie przewodniczących komisji lub Burmistrza brać udział – bez prawa głosowania w pracach komisji Rady oraz Zarządu.

Rozdział III**WŁADZE GMINY**

§ 17.

Mieszkańcy gminy podejmują rozstrzygnięcia w głosowaniu powszechnym poprzez wybory i referendum lub za pośrednictwem organów gminy.

§ 18.

Organami gminy są: Rada Miejska oraz Zarząd Gminy i Miasta zwany dalej „Zarządem”.

§ 19.

Rada jest organem stanowiącym i kontrolnym.

§ 20.

Zarząd jest organem wykonawczym.

§ 21.

1. Burmistrz jest Przewodniczącym Zarządu, kieruje bieżącymi sprawami gminy i reprezentuje ją na zewnątrz.
2. Do zadań Burmistrza ponadto należy
 - a) ogłaszanie budżetu i sprawozdań z jego wykonania,
 - b) wykonywanie funkcji kierownika Urzędu Gminy i Miasta,
 - c) podejmowanie decyzji w indywidualnych sprawach z zakresu administracji publicznej,
 - d) przygotowywanie wniosków i projektów uchwał na sesję Rady,
 - e) przedkładanie Wojewodzie uchwał Rady w ciągu 7 dni od daty podjęcia,
 - f) pełnienie w razie potrzeby obowiązków kierownika Urzędu Stanu Cywilnego.

Rozdział IV**ORGANIZACJA WEWNĘTRZNA
ORAZ TRYB PRACY RADY I JEJ ORGANÓW**

§ 22.

1. Rada składa się z 24 radnych, wybranych przez mieszkańców gminy w wyborach powszechnych.
2. Kadencja Rady trwa 4 lata, licząc od dnia wyboru.

§ 23.

1. Rada wybiera ze swego grona Przewodniczącego oraz Wiceprzewodniczącego bezwzględną większością głosów w obecności co najmniej połowy ustawowego składu Rady w głosowaniu tajnym.
2. Odwołanie Przewodniczącego i Wiceprzewodniczącego następuje na wniosek co najmniej 1/4 ustawowego składu Rady w trybie określonym w ust. 1.

§ 24.

Rada obraduje na sesjach w liczbie niezbędnej do wypełniania zadań i obowiązków, nie rzadziej jednak niż raz na kwartał.

§ 25.

1. Do wyłącznej właściwości Rady należy:
 - 1) uchwalanie Statutu Gminy,
 - 2) wybór i odwołanie Zarządu, stanowienie o kierunkach jego działania oraz przyjmowanie sprawozdań z jego działalności,
 - 3) powoływanie i odwoływanie Skarbnika Gminy, który jest głównym księgowym budżetu, oraz Sekretarza Gminy – na wniosek Przewodniczącego Zarządu,
 - 4) uchwalanie budżetu gminy, rozpatrywanie sprawozdania z wykonania budżetu oraz podejmowanie uchwał w sprawie udzielenia lub nieudzielenia absolutorium Zarządowi z tego tytułu,
 - 5) uchwalanie miejscowych planów zagospodarowania przestrzennego,
 - 6) uchwalanie programów gospodarczych,
 - 7) ustalanie zakresu działania jednostek pomocniczych, zasad przekazywania im składników mienia do korzystania oraz zasad przekazywania środków budżetowych na realizację zadań przez te jednostki,
 - 8) podejmowanie uchwał w sprawach wymiaru podatków i opłat w granicach określonych w odrębnych ustawach,
 - 9) podejmowanie uchwał w sprawach majątkowych gminy, przekraczających zakres zwykłego zarządu, dotyczących:

- a) określenia zasad nabycia, zbycia i obciążania nieruchomości gruntowych oraz ich wydzierżawiania lub najmu na okres dłuższy niż trzy lata, o ile ustawy szczególne nie stanowią inaczej; do czasu określenia zasad Zarząd może dokonywać tych czynności wyłącznie za zgodą Rady,
- b) emitowania obligacji oraz określania zasad ich zbywania, nabywania i wykupu przez Zarząd,
- c) zaciągania długoterminowych pożyczek i kredytów,
- d) ustalania maksymalnej wysokości pożyczek krótkoterminowych i kredytów krótkoterminowych zaciąganych przez Zarząd w roku budżetowym,
- e) zobowiązań w zakresie podejmowania inwestycji i remontów o wartości przekraczającej granicę ustaloną corocznie przez Radę,
- f) tworzenia i przystępowania do spółek i spółdzielni oraz rozwiązywania i występowania z nich,
- g) określania zasad wnoszenia, cofania i zbywania udziałów i akcji przez Zarząd,
- h) tworzenia, likwidacji i reorganizacji przedsiębiorstw, zakładów i innych jednostek organizacyjnych oraz wyposażania ich w majątek,
- i) ustalania maksymalnej wysokości pożyczek i poręczeń udzielanych przez Zarząd w roku budżetowym,
- 10) określanie wysokości sumy, do której Zarząd może samodzielnie zaciągać zobowiązania,
- 11) podejmowanie uchwał w sprawie przyjęcia zadań z zakresu administracji rządowej, o których mowa w art. 8 ust. 2 ustawy o samorządzie gminnym,
- 12) podejmowanie uchwał w sprawach współdziałania z innymi gminami oraz wydzielanie na ten cel odpowiedniego majątku,
- 13) podejmowanie uchwał w sprawach: herbu gminy, nazw ulic i placów publicznych oraz wznoszenia pomników,
- 14) stanowienie w innych sprawach zastrzeżonych ustawami do kompetencji Rady,
- 15) podejmowanie uchwał w przedmiocie zaskarżenia rozstrzygnięć nadzorczych dotyczących uchwał Rady.

§ 26.

1. W terminie do 12 miesięcy od rozpoczęcia kadencji Rada uchwała ramowy program działania na całą kadencję.
2. Na ostatniej sesji w roku Rada uchwała plan pracy na rok następny.
3. Plan pracy przygotowuje Przewodniczący Rady.
4. Zmian w planie pracy, a także w ramowym programie działania – Rada może dokonywać w każdym czasie.

§ 26A

1. Pierwszą sesję Rady do czasu wyboru Przewodniczącego Rady prowadzi radny senior - jeden z najstarszych wiekiem radnych.
2. Na pierwszej sesji Rada Miejska dokonuje wyboru:
 - a) Przewodniczącego Rady,
 - b) Wiceprzewodniczącego Rady,
 - c) Burmistrza Gminy i Miasta,
 - d) Zastępcy Burmistrza Gminy i Miasta,
 - e) Członków Zarządu Gminy i Miastana zasadach i w trybie określonym w ustawie o samorządzie gminnym.

§ 27.

1. Sesje organizuje i zwołuje Przewodniczący Rady, a w razie jego nieobecności Wiceprzewodniczący, ustalając projekt porządku obrad, miejsce, dzień i godzinę rozpoczęcia obrad.
2. O sesjach powiadamia się radnych najpóźniej na 7 dni przed wyznaczonym terminem, wysyłając zawiadomienie zawierające projekt porządku obrad i inne niezbędne materiały związane z przedmiotem sesji.
3. Sesje odbywają się zwyczajowo podczas jednego posiedzenia. Jeżeli zachodzi konieczność kontynuacji obrad, rozpatrywanie spraw może być przełożone na inny termin wyznaczony przez Radę.
4. Przewodniczący Rady zobowiązany jest zwołać sesję na pisemny wniosek Zarządu lub co najmniej 6-ciu radnych w ciągu 7 dni od daty złożenia wniosku.

§ 28.

1. Sesje Rady są jawne. Miejsce, termin i przedmiot obrad Przewodniczący Rady podaje do wiadomości w sposób zwyczajowo przyjęty i dostępny mieszkańcom gminy.
2. Jawność sesji zostaje wyłączona jeżeli przedmiotem sesji mają być sprawy stanowiące z mocy prawa tajemnicę państwową lub służbową albo jeżeli Rada tak postanowi, w szczególności ze względu na ważny interes społeczny.

§ 29.

Rada może obradować i podejmować uchwały w obecności co najmniej połowy radnych, chyba, że przepis szczególny stanowi inaczej.

§ 30.

1. W przypadku stwierdzenia braku quorum w trakcie obrad Przewodniczący przerywa obrady i wyznacza nowy termin posiedzenia tej samej sesji. Uchwały podjęte do tego momentu zachowują moc.
2. Fakt przerwania obrad oraz nazwiska i imiona radnych, którzy bez usprawiedliwienia opuścili obrady, odnotowuje się w protokole.
3. Radny ma prawo zgłosić zdanie odrębne (votum seperatum) w stosunku do uchwał, wniosków i stanowisk Rady.
4. Zdanie odrębne wraz z uzasadnieniem winno być złożone przez radnego na piśmie, do protokołu z obrad sesji.

§ 31.

1. Sesję otwiera i prowadzi Przewodniczący Rady, a w razie jego nieobecności lub niemożności prowadzenia sesji – Wiceprzewodniczący.
2. Na początku sesji prowadzący obrady na podstawie listy obecności radnych stwierdza quorum.
3. Po stwierdzeniu, że Rada może obradować, prowadzący obrady przedstawia projekt porządku obrad i przyjmuje wnioski w tej sprawie.
4. Z wnioskiem o uzupełnienie bądź zmianę w projekcie porządku obrad może wystąpić radny, Burmistrz lub jego Zastępca.
5. Wnioski w sprawie zmiany porządku obrad poddawane są pod głosowanie w kolejności ich zgłaszania.

§ 32.

1. Przewodniczący może udzielić głosu poza kolejnością w sprawie zgłoszenia wniosku o charakterze formalnym, którego przedmiotem mogą być w szczególności sprawy:
 - a) stwierdzenia quorum,
 - b) wycofania określonego tematu z porządku obrad,
 - c) zakończenia dyskusji i podjęcia uchwały,
 - d) zamknięcia listy mówców,
 - e) ustalenia czasu wystąpienia dyskutantów,
 - f) tajnego głosowania,
 - g) przeliczenia głosów,
 - h) zamknięcia listy kandydatów przy wyborach,
 - i) zgłoszenia autopoprawki do projektu uchwały lub wycofania projektu,
 - j) przestrzegania porządku obrad,
 - k) przerwania, odroczenia lub zamknięcia posiedzenia,
 - l) zarządzenia kilkuminutowej przerwy w obradach.

§ 33.

1. Przewodniczący prowadzi obrady zgodnie z zatwierdzonym porządkiem obrad, otwierając dyskusję nad każdym z punktów obrad.
2. W uzasadnionych przypadkach Przewodniczący może dokonać za zgodą Rady zmian w kolejności realizacji poszczególnych punktów obrad.

§ 34.

1. Prowadzący obrady czuwa nad sprawnym ich przebiegiem.
2. Przewodniczący może nakazać opuszczenie sali obrad osobom spoza Rady, które swoim zachowaniem zakłócają porządek lub uchybiają powadze sesji.
3. W przypadku stwierdzenia, że radny w swoim wystąpieniu odbiega od tematu sesji bądź wyraźnie przekracza wyznaczony dla niego czas, prowadzący obrady przywołuje radnego „do rzeczy”. Po dwukrotnym przywołaniu może pozbawić radnego głosu, chyba, że Rada postanowi inaczej.
4. Postanowienia ust. 2 i 3 stosuje się odpowiednio do osób spoza Rady zaproszonych na sesję i publiczności.

§ 35.

1. W celu zapewnienia sprawniejszego przebiegu sesji, Przewodniczący Rady proponuje do pomocy radnego.
2. Wyboru sekretarza obrad dokonuje Rada zwykłą większością głosów w głosowaniu jawnym.
3. Sekretarz nadzoruje prowadzenie protokołu obrad, pomaga w obliczaniu głosów, a także wykonuje inne czynności zlecone przez Przewodniczącego Rady.

§ 36.

W porządku obrad zwyczajnej sesji Rady przewiduje się:

- 1) przyjęcie protokołu z poprzedniej sesji,
- 2) zgłoszenie interpelacji i wniosków przez radnych oraz wniosków i zapytań mieszkańców,
- 3) okresowe informacje:
 - a) Zarządu z wykonania uchwał Rady,
 - b) Zarządu o działaniach w okresie między sesjami,
 - c) radnych Rady Powiatu z działalności Rady,
 - d) przewodniczących stałych komisji Rady o działalności komisji.

§ 37.

1. Interpelacje i wnioski składa się w istotnych sprawach wspólnoty samorządowej, przy czym powinny być one sformułowane jasno i zwięźle.
2. Odpowiedzi na interpelacje i wnioski udziela Burmistrz lub jego Zastępca, bądź wyznaczony przez Burmistrza pracownik Urzędu.
3. W przypadku niemożności udzielenia odpowiedzi na sesji, wyjaśnienie winno być udzielone na piśmie w ciągu 21 dni.
4. Interpelacje mogą być składane również na piśmie na ręce Przewodniczącego Rady w czasie sesji lub między sesjami. Odpowiedź winna być udzielona w terminie określonym w ust. 3.
5. Biuro Rady prowadzi ewidencję zgłoszonych interpelacji i wniosków oraz czuwa nad terminowym ich załatwieniem.
6. Na wniosek radnego Rada może włączyć sprawę rozpatrzenia odpowiedzi na jego interpelację do porządku obrad.

§ 38.

1. Rada rozstrzyga sprawy rozpatrywane na sesjach w drodze uchwał.
2. Uchwały są odrębnymi dokumentami z wyjątkiem uchwał o charakterze proceduralnym, które mogą być odnotowane w protokole sesji.

§ 39.

1. Z wnioskiem o podjęcie uchwały mogą występować: Zarząd, kluby radnych i grupa 5 radnych.
2. Wnioski poszczególnych mieszkańców gminy, instytucji lub organizacji społecznych o podjęcie przez Radę stosownej uchwały mogą być kierowane tylko do Zarządu, który ich zasadność rozpatruje przy udziale Przewodniczącego Rady.
3. Odmowa podjęcia inicjatywy winna być uzasadniona na piśmie i doręczona wnioskodawcy oraz komisji Rady właściwej rzeczowo z uwagi na treść i cel wniosku.
4. Wniosek o podjęcie uchwały winien zawierać uzasadnienie.
5. Wnioskodawca przekazuje do Biura Rady projekty uchwał najpóźniej na 10 dni przed sesją w celu doręczenia radnym.
6. Projekty uchwał złożone w Biurze Rady w terminie późniejszym niż określony w ust. 5 lub bezpośrednio na sesji mogą dotyczyć tylko spraw nie cierpiących zwłoki.
7. Projekty uchwał Rady przygotowywane przez Zarząd opiniują właściwe komisje Rady. Opinie komisji są przedstawiane na sesji przez przewodniczącego danej komisji lub upoważnionego członka komisji.
8. Projekty uchwał na sesji przedkładają wnioskodawcy lub osoby przez nich upoważnione.

§ 40.

1. Uchwały Rady zapadają w głosowaniu jawnym zwykłą większością głosów chyba, że przepis szczególny stanowi inaczej.
2. W głosowaniu jawnym radni głosują przez podniesienie ręki.
3. W przypadku równej liczby głosów „za” i „przeciw” w głosowaniu jawnym rozstrzyga głos przewodniczącego obrad.
4. Głosowanie jawne przeprowadza przewodniczący obrad przy pomocy wyznaczonego radnego.

§ 41.

1. Przed podjęciem uchwały radny ma prawo zgłosić wniosek o przeprowadzenie głosowania tajnego.
2. Przewodniczący obrad ma obowiązek poddać wniosek pod głosowanie. Rozstrzygnięcie zapada w głosowaniu jawnym zwykłą większością głosów.
3. Rada może zarządzić głosowanie tajne w każdej sprawie, chyba, że przepis szczególny stanowi inaczej.

§ 42.

1. Głosowanie tajne przeprowadza komisja skrutacyjna wybrana na sesji spośród radnych. Komisja wybiera ze swego składu przewodniczącego.
2. Komisja przed przystąpieniem radnych do głosowania objaśnia sposobów głosowania i przeprowadza je odczytując kolejno nazwiska radnych z listy obecności.
3. Radni głosują za pomocą kart ostemplowanych pieczęcią Rady. Za głosy ważne uznaje się te, które oddano w każdorazowo określony sposób i na ustalonych dla danego głosowania kartach.
4. Po przeliczeniu głosów przewodniczący komisji odczytuje protokół podając wyniki głosowania.
5. Karty z oddanymi głosami i protokół z głosowania stanowią załącznik do protokołu sesji.
6. W przypadku równej liczby „za” i „przeciw” głosowana. powtarza się, a głosów „wstrzymujących się” nie bierze się pod uwagę.

§ 43.

1. Zwykła większość głosów tj. większość głosów „za” od głosów „przeciw”.
2. Bezwzględna większości głosów oznacza co najmniej o jeden głos więcej od sumy pozostałych ważnie oddanych głosów, to znaczy przeciwnych i wstrzymujących się.

§ 44.

1. Uchwały opatruje się w okresie kadencji numerem sesji, kolejnym numerem uchwały z podaniem roku jej podjęcia, z tym, że numer sesji określony jest kolejną cyfrą rzymską, zaś kolejny numer uchwały cyfrą arabską.
2. Uchwały podpisuje przewodniczący obrad.
3. Uchwały podlegające publikacji umieszcza się na tablicy ogłoszeń w Urzędzie Gminy i Miasta, chyba, że uchwała lub przepis szczególny stanowi inaczej.

§ 45.

1. Z każdej sesji pracownik Biura Rady sporządza protokół stanowiący urzędowy zapis przebiegu obrad i podejmowanych rozstrzygnięć. Do protokołu dołącza się listę obecności radnych i osób spoza Rady oraz teksty podjętych uchwał oraz zgłoszone zdanie odrębne.
2. Protokół podpisuje protokolant i przewodniczący obrad.
3. Protokół wyklada się do wglądu dla radnych i mieszkańców w Biurze Rady oraz na każdej następnej sesji.
4. Radni mogą zgłaszać poprawki i uzupełnienia do protokołu, o których uwzględnieniu decyduje przewodniczący obrad po uprzednim wysłuchaniu protokolanta.
5. Radni, których wnioski nie zostały uwzględnione mogą przedkładać je na najbliższej sesji. O przyjęciu lub odrzuceniu wniosku decyduje Rada w głosowaniu jawnym, zwykłą większością głosów.

§ 46.

1. Rada w celu realizacji swych zadań powołuje następujące stałe komisje:
 - a) Komisja ds. Gospodarczych, Budżetu i Handlu,
 - b) Komisja ds. Terenów Wiejskich, Leśnictwa i Ochrony Środowiska,
 - c) Komisja Edukacji, Kultury, Sportu i Turystyki,
 - d) Komisja Zdrowia, Opieki Społecznej i Bezpieczeństwa Publicznego,
 - e) Komisja Rewizyjna.
2. Rada może powoływać komisje doraźne do określonych zadań, ustalając przedmiot działania oraz składy osobowe.
3. W skład komisji doraźnych mogą wchodzić osoby spoza Rady.

§ 47.

1. Komisje stałe powołuje Rada odrębną uchwałą, określając ich skład osobowy oraz przedmiot działania.

2. W dziedzinach objętych zakresem działalności komisji stałych podejmują one i realizują wszystkie przedsięwzięcia służące wykonaniu zadań Rady oraz określone i zlecane przez Radę.

§ 48.

1. W skład komisji stałych mogą wchodzić osoby spoza Rady w liczbie nie przekraczającej połowy składu komisji.
2. Radny ma obowiązek uczestniczenia w pracach dwóch stałych komisji Rady.
3. Pracami komisji kieruje przewodniczący komisji wybierany przez Radę i spośród radnych.
4. Zastępcę i ewentualnie sekretarza komisji wybiera komisja ze swego grona.
5. Komisja odbywa posiedzenia przy obecności co najmniej połowy jej składu osobowego.
6. Komisje działają na podstawie półrocznych planów pracy.
7. Przewodniczący komisji składa Radzie co najmniej dwa razy w kadencji sprawozdanie z działalności komisji.
8. W przypadku trzykrotnej nieusprawiedliwionej absencji Przewodniczący komisji składa wniosek o odwołanie członka ze składu komisji.

§ 49.

1. Komisje rozpatrują sprawy z inicjatywy własnej oraz wydają opinie na wniosek Rady lub Zarządu.
2. Opinie komisji nie są wiążące dla Rady i Zarządu.
3. Komisje mogą występować do Zarządu z uzasadnionymi wnioskami.
4. Zarząd po rozpatrzeniu wniosku podejmuje decyzję o jego uwzględnieniu lub odrzuceniu.
5. Komisja w przypadku nie uwzględnienia wniosku przez Zarząd może zwrócić się do Rady o zajęcie stanowiska w tej sprawie.

§ 50.

Do pracy komisji mają odpowiednio zastosowanie § 29 – 31, 40 i § 45 ust. 1 i 2 niniejszego Statutu.

§ 51.

Zakres działania Komisji ds. Gospodarczych, Budżetu i Handlu obejmuje sprawy:

- 1) przygotowania i wykonania budżetu,
- 2) gospodarki finansowej, w tym: podatków, opłat, pożyczek, kredytów, obligacji, poręczeń,
- 3) samoopodatkowania mieszkańców,
- 4) dotacji celowych,
- 5) rezerw celowych,
- 6) planowania gospodarczego,
- 7) wykorzystania mienia komunalnego,
- 8) udział w związkach i porozumieniach komunalnych,
- 9) tworzenia komunalnych osób prawnych (przedsiębiorstw, spółek, fundacji, itp.),
- 10) wodociągów i zaopatrzenia w wodę,
- 11) kanalizacji i urządzeń sanitarnych,
- 12) budownictwa komunalnego,
- 13) utrzymania gminnych obiektów i urządzeń użyteczności publicznej oraz obiektów administracyjnych,
- 14) działalności wytwórczej, budowlanej, handlowej i usługowej,
- 15) targowisk i bazarów,
- 16) planowania przestrzennego miasta,
- 17) gazyfikacji i ciepłownictwa,
- 18) utrzymania dróg, ulic, placów i parkingów.

§ 52.

Zakres działania Komisji ds. Terenów Wiejskich, Leśnictwa i Ochrony Środowiska obejmuje sprawy:

- 1) działalności rolniczej,
- 2) gospodarki leśnej,
- 3) działalności na rzecz ochrony środowiska,
- 4) gospodarki gruntami rolnymi,
- 5) remontów i rozbudowy dróg rolniczych,
- 6) planowania przestrzennego wsi,
- 7) budowy i rozbudowy wodociągów wiejskich, oczyszczania ścieków, utylizacji śmieci, itp.,
- 8) zieleni miejskiej, cmentarzy komunalnych,
- 9) oświetlenia miejscowości wiejskich,
- 10) agroturystyki,
- 11) utrzymania czystości i estetyki na terenie gminy.

§ 52A.

Zakres działania Komisji Edukacji, Kultury, Sportu i Turystyki obejmuje sprawy:

- 1) działalności komunalnych jednostek oświatowych, kulturalnych i sportowych (przedszkoli, szkół podstawowych, gimnazjum, biblioteki, domu kultury, stadionu, itp.),
- 2) wydawnictw i prasy lokalnej,
- 3) promocji miasta i gminy,
- 4) rozwoju bazy sportowej, turystycznej i rekreacyjnej,
- 5) współpracy w organizowaniu imprez kulturalnych, oświatowych i sportowych,
- 6) dbałość o istniejące obiekty zabytkowe, archeologiczne, przyrodnicze, itp.,
- 7) kontynuowanie tradycji kulturowych związanych z ziemią łobeską,
- 8) rozwijania współpracy ponadgminnej (np. współpraca z miastami zaprzyjaźnionymi).

§ 52B.

Zakres działania Komisji Zdrowia, Opieki Społecznej i Bezpieczeństwa Publicznego obejmuje sprawy:

- 1) profilaktykę i leczenie otwarte,
- 2) funkcjonowanie opieki społecznej, zdrowotnej oraz rehabilitacji,
- 3) profilaktykę uzależnień,
- 4) zapewnienie bezpieczeństwa mieszkańcom gminy i ich mieniu,
- 5) organizacji ruchu ulicznego, parkingów i placów postojowych.

§ 53.

1. Rada kontroluje działalność Zarządu i gminnych jednostek organizacyjnych poprzez powołaną w tym celu Komisję Rewizyjną.
2. W skład Komisji Rewizyjnej mogą wchodzić tylko radni z wyjątkiem Przewodniczącego Rady i jej Wiceprzewodniczącego oraz członków Zarządu.
3. Komisja składa się z Przewodniczącego, Zastępcy Przewodniczącego i trzech członków.

§ 54.

1. Przedmiotem kontroli proponowanej przez Komisję Rewizyjną może być:
 - 1) przestrzeganie prawa,
 - 2) realizacja wykonania budżetu w dochodach i wydatkach,
 - 3) gospodarka finansowa jednostek podporządkowanych,
 - 4) realizacja uchwał Rady.
2. Kontrolę określoną w ust. 2 pkt 2-3 przeprowadza się w zakresie legalności i gospodarności.

3. Kontroli Komisji Rewizyjnej nie podlegają zamierzenia przed ich zrealizowaniem, co w szczególności dotyczy projektów dokumentów mających stanowić podstawę określonych działań (kontrola wstępna).
4. Rada może zlecić Komisji Rewizyjnej przeprowadzenie kontroli w innym zakresie niż określony w ust. 2.

§ 55.

1. Komisja Rewizyjna opiniuje wykonanie budżetu gminy i występuje z wnioskiem do Rady o udzielenie absolutorium Zarządowi.
2. Wniosek, o którym mowa w ust. 1 Komisja Rewizyjna przekazuje do Regionalnej Izby Obrachunkowej oraz Przewodniczącemu Rady najpóźniej w ciągu 10 dni od daty otrzymania sprawozdania.

§ 56.

1. Członkowie Komisji podlegają wyłączeniu od udziału w działaniach Komisji w sprawach, które mogą wywołać wątpliwości co do ich bezstronności.
2. W sprawie wyłączenia Zastępcy Przewodniczącego Komisji oraz poszczególnych członków decyduje pisemnie Przewodniczący Komisji. Postanowienie Przewodniczącego Komisji podlega akceptacji Rady.
3. O wyłączeniu Przewodniczącego decyduje Rada.
4. Wyłączony członek Komisji może odwołać się na piśmie od decyzji o wyłączeniu do Rady w terminie 7 dni od daty powzięcia wiadomości o treści tej decyzji.
5. W sprawach nie uregulowanych stosuje się odpowiednio przepisy art. 24 Kodeksu Postępowania Administracyjnego.

§ 57.

1. Komisja Rewizyjna pracuje zgodnie z planem pracy, który przedkłada Radzie.
2. Przed przystąpieniem do kontroli Komisja Rewizyjna zawiadamia Burmistrza oraz kierownika kontrolowanej jednostki najpóźniej na 2 dni przed kontrolą.

§ 58.

Kontroli dokonują w imieniu Komisji zespoły kontrolne składające się co najmniej z 2 członków komisji.

§ 59.

1. Kierownik kontrolowanej jednostki obowiązany jest zapewnić warunki i środki niezbędne dla prawidłowego przeprowadzenia kontroli.
2. Kierownik kontrolowanej jednostki obowiązany jest w szczególności przedkładać na żądanie kontrolujących dokumenty i materiały niezbędne do przeprowadzenia kontroli oraz umożliwić kontrolującym wstęp do obiektu i pomieszczeń kontrolowanej jednostki.
3. Zasady udostępniania wiadomości stanowiących tajemnicę państwową lub służbową regulują powszechnie obowiązujące przepisy prawa.
4. Czynności kontrolne Komisja wykonuje w dniach oraz w godzinach pracy kontrolowanej jednostki.

§ 60.

1. Kontrolujący sporządzają z przeprowadzonej kontroli – w terminie 7 dni od daty jej zakończenia – protokół pokontrolny obejmujący:
 - 1) nazwę i adres kontrolowanej jednostki,
 - 2) skład osobowy zespołu kontrolującego,
 - 3) daty rozpoczęcia i zakończenia czynności kontrolnych,
 - 4) określenia przedmiotowego zakresu kontroli i okresu objętego kontrolą,
 - 5) imię i nazwisko kierownika kontrolowanej jednostki,
 - 6) przebieg i wynik czynności kontrolnych, a w szczególności wnioski wskazujące na stwierdzone nieprawidłowości w działalności kontrolowanej jednostki oraz wskazanie dowodów potwierdzających ustalenia zawarte w protokole z powołaniem się na dokumenty lub przepisy prawa,
 - 7) podpisy kontrolujących i kierownika kontrolowanej jednostki lub notatkę o odmowie podpisania protokołu z podaniem przyczyny odmowy,
 - 8) datę i miejsce podpisania protokołu,
 - 9) protokół pokontrolny może także zawierać wnioski oraz propozycje co do sposobu usunięcia stwierdzonych nieprawidłowości.
2. Kierownik kontrolowanej jednostki, który odmówił podpisania protokołu może złożyć w terminie 7 dni od daty odmowy na ręce Przewodniczącego Komisji Rewizyjnej uwagi dotyczące kontroli i jej wyników.

3. Protokół z kontroli przedstawiony jest pełnemu składowi Komisji Rewizyjnej.
4. Jeżeli z przeprowadzonej kontroli wynika konieczność postawienia wniosków zmierzających do zmiany istniejącego stanu, protokół przed jego zatwierdzeniem przez pełny skład Komisji Rewizyjnej powinien być zaprezentowany na wspólnym posiedzeniu kontrolujących i kontrolowanych. Zorganizowanie wspólnego posiedzenia należy do Przewodniczącego Komisji Rewizyjnej.

§ 61.

Protokół pokontrolny wraz z wnioskami Komisja Rewizyjna przekazuje jednostce kontrolowanej oraz Przewodniczącemu Rady.

§ 62.

1. Członkowie Komisji Rewizyjnej mają prawo do:
 - a) wglądu w całość działalności Zarządu i jednostek organizacyjnych podporządkowanych Radzie,
 - b) uzyskiwania ustnych i pisemnych wyjaśnień oraz dokumentów niezbędnych do pracy Komisji.
2. Komisja w ramach prowadzonej kontroli może zlecać za pośrednictwem Zarządu Gminy i Miasta (Przewodniczącego Rady) wykonywanie ekspertyz lub zasięgać opinii biegłych.
3. Komisja może korzystać z materiałów dostarczonych z zewnątrz dotyczących kontrolowanej jednostki.

§ 63.

Do pracy Komisji Rewizyjnej mają odpowiednio zastosowanie § 29 – 31 i § 45 ust. 1 i 2 niniejszego Statutu.

Rozdział V

RADNI I KLUBY RADNYCH

§ 64.

1. Radny reprezentuje wyborców i obowiązany jest brać udział w pracach Rady.
2. Radni mają obowiązek utrzymania więzi z wyborcami, których reprezentują poprzez:
 - 1) konsultowanie projektów problemowych uchwał,
 - 2) upowszechnianie uchwał i przedsięwzięć Rady,
 - 3) przyjmowanie postulatów i wniosków wyborców.
3. Radni mają prawo kierować do Burmistrza interpelacje, których przedmiotem są istotne sprawy wspólnoty samorządowej. Odpowiedź na interpelację winna być udzielona ustnie na sesji lub pisemnie w ciągu 21 dni.

§ 65.

1. Radni potwierdzają swoją obecność na sesjach i posiedzeniach komisji podpisem na liście obecności.
2. W razie nieobecności na sesjach lub posiedzeniach komisji, radni powinni przed posiedzeniem lub nie później niż w ciągu 7 dni od ich odbycia usprawiedliwić swoją nieobecność składając stosowne wyjaśnienie na ręce Przewodniczącego Rady lub Przewodniczącego Komisji.

§ 66.

1. Przewodniczący Rady pełni stały dyżur w siedzibie Rady co najmniej raz w tygodniu.
2. Informację o dyżurze podaje się do publicznej wiadomości w sposób zwyczajowo przyjęty.

§ 67.

1. Radni mogą tworzyć kluby radnych liczące nie mniej niż 5 radnych.
2. Kluby radnych zobowiązane są do posiadania regulaminu klubu.
3. Członkowie klubu wybierają ze swojego grona przewodniczącego klubu.
4. Przewodniczący klubu zgłasza niezwłocznie Przewodniczącemu Rady fakt powstania klubu podając:
 - 1) nazwę klubu,
 - 2) listę członków,
 - 3) imię i nazwisko przewodniczącego klubu.
5. W razie zmiany składu klubu lub jego rozwiązania, przewodniczący klubu jest obowiązany do niezwłocznego poinformowania o tym Przewodniczącego Rady.
6. Kluby działają na okres kadencji Rady. Upływ kadencji Rady jest jednoznaczny z rozwiązaniem klubów.
7. Kluby mogą ulegać wcześniejszemu rozwiązaniu na mocy uchwał ich członków podjętych zgodnie z regulaminem klubu lub na mocy uchwały Rady, gdy liczba ich członków spadnie poniżej pięciu.

8. Warunki organizacyjne w zakresie niezbędnym do funkcjonowania klubu zapewnia Burmistrz, po zatwierdzeniu środków finansowych na ten cel uchwałą Rady.
9. Biuro Rady Miejskiej prowadzi rejestr klubów.

Rozdział VI

ORGANIZACJA I TRYB PRACY ZARZĄDU GMINY I MIASTA

§ 68.

1. Rada wybiera Zarząd Gminy i Miasta w licznie 7 osób spośród radnych lub spoza składu Rady.
2. Członkiem Zarządu nie może być Przewodniczący Rady, jego Zastępca, członek Komisji Rewizyjnej oraz osoby zatrudnione w administracji rządowej.

§ 69.

1. W skład Zarządu wchodzi: Burmistrz jako Przewodniczący Zarządu, Zastępca Burmistrza i 5 członków Zarządu.
2. Sekretarz i Skarbnik uczestniczą w pracach Zarządu bez prawa głosowania.

§ 70.

1. Zarząd obraduje na posiedzeniach zwoływanych przez Burmistrza. Posiedzenia Zarządu zwoływane są przez Burmistrza z inicjatywy własnej lub na wniosek trzech członków Zarządu.
2. Tryb pracy Zarządu określa Regulamin pracy Zarządu Gminy i Miasta stanowiący załącznik nr 3 do Statutu.

§ 71.

1. Zarząd realizuje uchwały Rady oraz zadania gminy określone przepisami prawa.
2. W realizacji zadań własnych Zarząd podlega wyłącznie Radzie.

§ 72.

1. Rozstrzygnięcia Zarządu zapadają w formie uchwał, decyzji, postanowień i opinii.
2. Uchwały, decyzje i postanowienia mają formę odrębnych dokumentów.

§ 73.

Burmistrz w imieniu Zarządu składa sprawozdanie z działalności zarządu między sesjami.

§ 74.

(skreślony)

Rozdział III

PRACOWNICY SAMORZĄDOWI

§ 75.

1. Przewodniczący Zarządu Gminy i Miasta i jego Zastępca są pracownikami samorządowymi zatrudnionymi w ramach stosunku pracy na podstawie wyboru a pozostali członkowie Zarządu pełnią funkcję społecznie.
2. Wynagrodzenie Przewodniczącego Zarządu Gminy i Miasta ustala Rada na wniosek Przewodniczącego Rady, po zasięgnięciu opinii przewodniczących stałych komisji.
3. Pozostałe czynności z zakresu prawa pracy wobec Przewodniczącego Zarządu wykonuje Przewodniczący Rady w zakresie ustalonym odrębną uchwałą.

§ 76.

1. Zastępca Burmistrza wykonuje zadania powierzone mu przez burmistrza.
2. Zastępca Burmistrza wykonuje obowiązki Burmistrza w razie jego nieobecności lub niemożności pełnienia przez niego obowiązków.

§ 77.

W Urzędzie Gminy i Miasta na zasadzie mianowania zatrudniani są kierownicy wydziałów.

§ 78.

1. Oceny pracowników mianowanych dokonuje Burmistrz Gminy i Miasta.

2. Zasady i tryb oceny pracowników mianowanych określa Rada odrębną uchwałą.

Rozdział VIII

GOSPODARKA FINANSOWA

§ 79

Gmina samodzielnie prowadzi własną gospodarkę finansową na podstawie rocznego budżetu gminy.

§ 80.

1. Projekt budżetu gminy przygotowuje Zarząd uwzględniając zasady ustawy o finansach publicznych oraz wnioski komisji Rady, Zarządu Osiedla i rad sołeckich oraz gminnych jednostek organizacyjnych powiązanych z budżetem.
2. Projekt budżetu Zarząd przekazuje Radzie nie później niż 14 dni przed sesją budżetową.

§ 81.

Procedurę uchwalania budżetu Rada ustala odrębną uchwałą.

§ 82.

1. Za prawidłową gospodarkę finansową gminy odpowiada Zarząd.
2. Gospodarka Finansowa gminy jest jawna. Burmistrz niezwłocznie ogłasza uchwałę budżetową na tablicy ogłoszeń.
3. Oświadczenie woli w imieniu gminy w zakresie zarządu mieniem składają dwaj członkowie Zarządu lub jeden członek Zarządu i osoba upoważniona przez Zarząd (pełnomocnik), albo dwie osoby upoważnione przez zarząd (pełnomocnicy).

§ 83.

Obsługę bankową gminy prowadzi frank PEKAO S.A. Grupa PEKAO I Oddział w Łobzie.

Rozdział IX

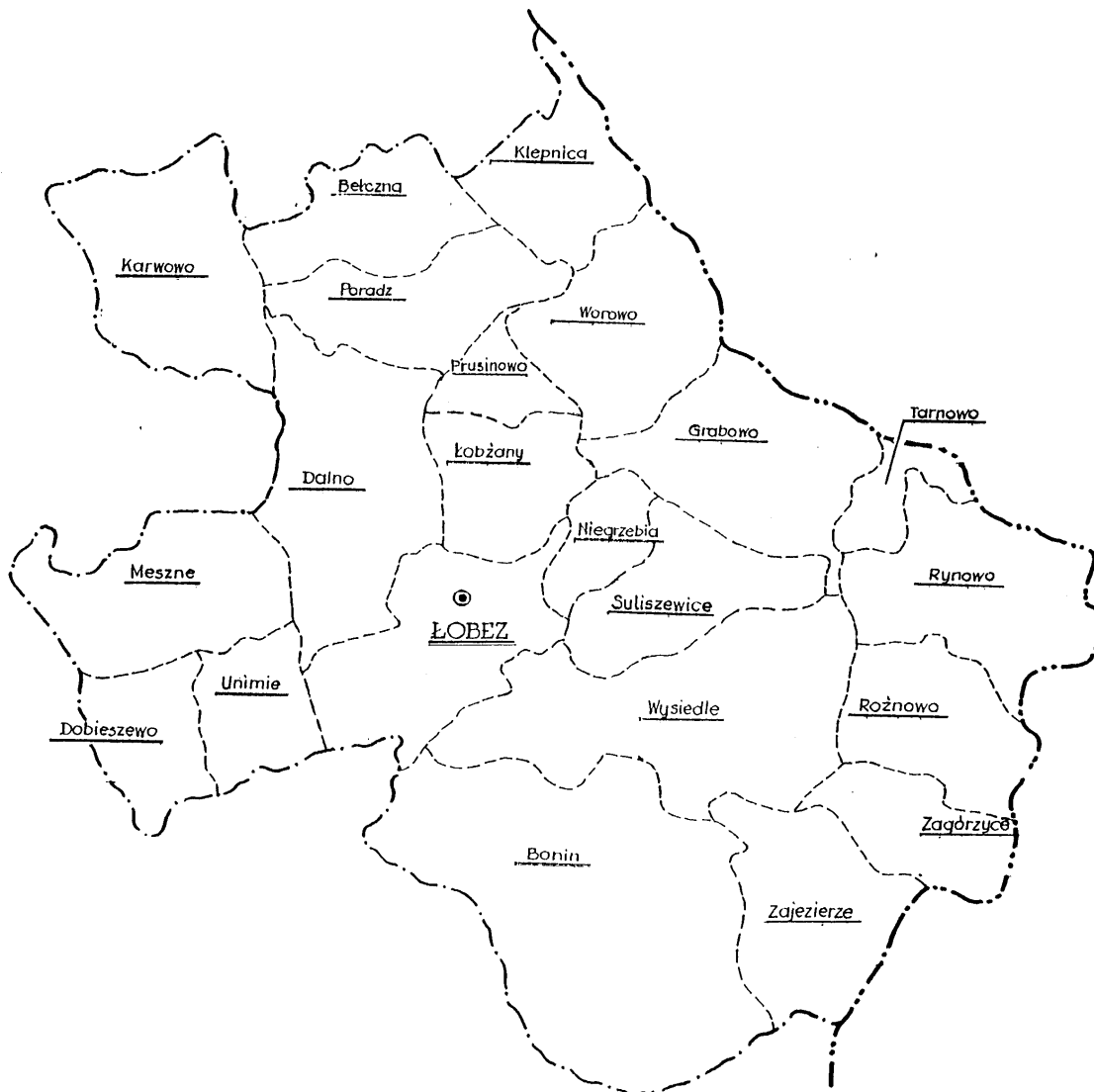
PRZEPISY KOŃCOWE

§ 84.

Statut Gminy uchwała się zwykłą większością głosów w obecności co najmniej połowy składu Rady.

§ 85.

Do zmiany Statutu stosuje się przepisy dotyczące jego uchwalenia.

**Załącznik Nr 2
do Statutu Gminy Łobez****GMINA I MIASTO
ŁOBEZ****Załącznik Nr 2
do Statutu Gminy Łobez****WYKAZ
GMINNCH JEDNOSTEK ORGANIZACYJNYCH**

1. Zakład Gospodarki Komunalnej i Mieszkaniowej w Łobzie.
2. Zakład Energetyki Ciepłej w Łobzie.
3. Łobeski Dom Kultury.
4. Miejska Biblioteka Publiczna w Łobzie.
5. Miejsko-Gminny Ośrodek Pomocy Społecznej.
6. Szkoła Podstawowa Nr 1 w Łobzie.
7. Szkoła Podstawowa Nr 2 w Łobzie.
8. Zespół Szkół Gimnazjalnych w Łobzie
9. Szkoła Podstawowa w Bełcznie.
10. Przedszkole Miejskie Nr 1 w Łobzie.
11. Przedszkole Miejskie Nr 4 w Łobzie.

**Załącznik Nr 3
do Statutu Gminy Łobez****REGULAMIN PRACY ZARZĄDU GMINY I MIASTA**

1. Pracami Zarządu kieruje Przewodniczący - Burmistrz Gminy i Miasta.
2. W razie nieobecności Przewodniczącego jego funkcję pełni zastępca Burmistrza.
3. Posiedzenie Zarządu zwołuje się w razie potrzeby, nie rzadziej niż 2 razy w miesiącu. O terminie posiedzenia zawiadamia się członków Zarządu najpóźniej na dwa dni przed posiedzeniem, w sposób ustalony z członkami Zarządu.

§ 2.

1. Projekt porządku posiedzenia oraz projekty aktów prawnych i niezbędne materiały związane z przedmiotem posiedzenia, członkowie Zarządu otrzymują najpóźniej w przeddzień posiedzenia.
2. Projekt porządku posiedzenia powinien zawierać:
 - a) zatwierdzenie protokołu z poprzedniego posiedzenia Zarządu,
 - b) tematykę posiedzenia,
 - c) wnioski i zapytania.
3. Posiedzenia Zarządu mogą być niejawne.
4. W posiedzeniu Zarządu udział biorą osoby zaproszone.

§ 3.

1. Zarząd odbywa posiedzenia i podejmuje rozstrzygnięcia w obecności co najmniej połowy swego składu (quorum), w tym Przewodniczącego lub osoby wymienionej w § 1 ust. 2 Regulaminu.
2. Uchwały zapadają zwykłą większością głosów w obecności co najmniej połowy składu Zarządu.
3. W przypadku równej liczby głosów rozstrzyga głos Przewodniczącego posiedzenia.

§ 4.

1. Przewodniczący stwierdza quorum na podstawie listy obecności.
2. Po otwarciu Przewodniczący przedstawia do przyjęcia porządek posiedzenia.
3. Z wnioskiem o uzupełnienie bądź zmianę w projekcie posiedzenia może wystąpić każdy członek Zarządu biorący udział w posiedzeniu oraz Sekretarz Gminy i Skarbnik Gminy.
4. W punkcie porządku posiedzenia Zarządu, na którym rozstrzygane są sprawy dotyczące członka Zarządu lub jego najbliższej rodziny, członek ten podlega wyłączeniu. W tej części głosowanie jest tajne.

§ 5.

1. Z posiedzenia Zarządu sporządza się protokół, w którym podaje się:
 - 1) porządek obrad i datę posiedzenia,
 - 2) przebieg posiedzenia oraz podjęte ustalenia.
2. Do protokołu dołącza się listę obecności uczestników posiedzenia, podjęte uchwały Zarządu, postanowienia administracyjne, projekty uchwał Rady Miejskiej oraz inne materiały, które były przedmiotem posiedzenia.
3. Protokół podpisuje Przewodniczący posiedzenia.
4. Protokół z posiedzenia winien zawierać co najmniej określenie rozpoznawanej sprawy oraz zapis rozstrzygnięcia
5. Protokół udostępniony jest do wglądu na godzinę przed posiedzeniem w Wydziale Organizacyjno – Administracyjnym. Członkowie mogą zgłaszać poprawki i uzupełnienia do protokołu, przed jego przyjęciem.

§ 6.

1. Członkowie Zarządu głosują jawnie przez podniesienie ręki. Za oddane głosy uznaje się te, które oddano: „za” „przeciw” oraz wstrzymujące się.
2. Członek Zarządu ma prawo wnieść do protokołu zdanie odrębne.
3. Wyniki głosowania odnotowuje się w protokole posiedzenia.

§ 7.

1. Przewodniczący posiedzenia czuwa nad sprawnym przebiegiem i zachowaniem porządku posiedzenia.
2. Przewodniczący udziela głosu według kolejności zgłoszeń.

§ 8.

W razie niemożliwości wzięcia udziału w pracach Zarządu, jego członek powinien jak najwcześniej zawiadomić o tym Przewodniczącego, nie później niż na dzień przed posiedzeniem.

§ 9.

Uchwały Zarządu i postanowienia podpisują wszyscy członkowie obecni na posiedzeniu.

Poz. 307**UCHWAŁA NR XVI/306/2000
Rady Miejskiej w Koszalinie
z dnia 16 czerwca 2000 r.****w sprawie utworzenia obwodów głosowania, ustalenia ich granic i numerów oraz siedzib obwodowych komisji wyborczych.**

Na podstawie art. 30 ust. 2 ustawy z dnia 16 lipca 1998 r. – Ordynacja wyborcza do rad gmin, rad powiatów i sejmików województw (Dz. U. Nr 95, poz. 602, Nr 160, poz. 1060) oraz art. 18 ust. 2 pkt 15 ustawy z dnia 8 marca 1990 r. o samorządzie gminnym (Dz. U. z 1996 r. Nr 13, poz. 74, Nr 58, poz. 261, Nr 106, poz. 496, Nr 132, poz. 622; z 1997 r. Nr 9, poz. 43, Nr 106, poz. 679, Nr 107, poz. 686, Nr 113, poz. 734, Nr 123, poz. 775; z 1998 r. Nr 155, poz. 1014, Nr 162, poz. 1126 z 2000 r. Nr 26, poz. 306) Rada Miejska na wniosek Prezydenta Miasta uchwała, co następuje:

§ 1.

Dokonyje się podziału Miasta Koszalina na obwody głosowania oraz ustala się numery i siedziby obwodowych komisji wyborczych, zgodnie z załącznikiem do niniejszej uchwały.

§ 2.

Wykonanie uchwały powierza się Prezydentowi Miasta Koszalina.

§ 3.

Traci moc uchwała Zarządu Miasta Nr 1774/98 z dnia 1 września 1998 r. w sprawie utworzenia obwodów głosowania, ustalenia ich granic i numerów oraz siedzib obwodowych komisji wyborczych w wyborach zarządzonych na dzień 11 października 1998 r. (Dz. Urz. Woj. Koszalińskiego Nr 25, poz. 162).

§ 4.

1. Uchwała wchodzi w życie z dniem ogłoszenia w Dzienniku Urzędowym Województwa Zachodniopomorskiego.
2. Uchwała zostaje podana do publicznej wiadomości tablicy w formie ogłoszenia na tablicy ogłoszeń Urzędu Miejskiego w Koszalin.

PRZEWODNICZĄCY RADY

Marek Kęsik

**Załącznik do uchwały nr XVI/306/2000
Rady Miejskiej w Koszalinie
z dnia 16 czerwca 2000**

| Nr obwodu | Granice obwodu | Siedziba obwodowej komisji wyborczej |
|-----------|--|--|
| 1 | I. Chrzanowskiego, W. Doroszewskiego, Z. Klemensiewicza, J. Krzyżanowskiego, W. Sierpińskiego, Wąwózowa, K. Wyki, | Spółdzielczy Dom Kultury ul. Jana Pawła II 15a |
| 2 | mjr. H. Sucharskiego, Władysława IV od nr 42 do 70 (strona parzysta) | Bursa Międzyszkolna ul. Jana Pawła II 17 |
| 3 | Gen. Wł. Sikorskiego | Klub Osiedlowy KSM „Na Skarpie” ul. E. Kwiatkowskiego 2d |
| 4 | Austriacka, Belgijska, Duńska, R. Dmowskiego, Fińska, Francuska, Grecka, Hiszpańska, Holenderska, W. Kostrzewy, B. Limanowskiego, E. Kwiatkowskiego, Na Skarpie, Na Skwierzynkę, Robotnicza, A. Warskiego, Władysława IV od nr 93 do nr 141a (strona nieparzysta), | Przedszkole Nr 33 ul. Władysława IV 138 |
| 5 | Akademicka, T. Kotarbińskiego, A. Próchnika, W. Tatariewiczza | Przedszkole Nr 24 ul. St.Staszica 36 |
| 6 | Wł. Spasowskiego, St. Staszica od nr 17 do końca | Szkoła Podstawowa Nr 21 ul. Spasowskiego 14a |
| 7 | H. Kołłątaja (strona parzysta), Śniadeckich, | Klub Osiedlowy „W Klocku” ul. Śniadeckich 1g |
| 8 | H. Kołłątaja (strona nieparzysta), St. Staszica od nr 1 do nr 11, A. Siennickiego, Tradycji, M. Żebrowskiego | Przedszkole Nr 15 ul. St. Staszica 11 |
| 9 | J. Baczewskiego, Bliska, Boczna, G. Bojara-Fijałkowskiego, A. Bożka, Chełmska, Daleka, Darłowska, Dobra, J. Fitio, Gajowa, Gdańska, Ks. Grochowskiego, K. Górskiego, J. Jelec, M. Kajki, Kędzierzyńska, J. Kostenckiego, Kielecka, Krakowska, Kujawska, I. Kuczkowskiego, Lubuska, Macierzy, I. Maćkovicza, Małopolska, Malownicza, Mazowiecka, Mazurska, Młodości, S. Pieniężnego, Podlaska, Pomorska, Ks. J. Popiełuszki, Prosta, Radości, R. Sierocińskiego, Sudecka, Śląska, Śmiała, A. Śnieżka, W. Turowskiego, Własna, Warmińska, Wesoła, Weteranów, Wielkopolska, Wspólna | Szkoła Podstawowa Nr 18 ul. St. Staszica 6 |
| 10 | J. Bauera, M. M. Gąszczak, M. Golisza, Ks. dr. B. Domańskiego, O. Lange, J. Lelewela, Rodła, | Przedszkole Nr 105 ul. Rodła 10 |
| 11 | J. Fałata od 11 do 17a (strona nieparzysta) i od 32 do 34 (strona parzysta), H. Jagoszewskiego, M. Wańkowicza (strona nieparzysta) | Szkoła Podstawowa Nr 17 ul. M. Wańkowicza 11 |
| 12 | M. Wańkowicza (strona parzysta), J. Tuwima, Władysława IV od 24 do nr 38 (strona parzysta) | Szkoła Podstawowa Nr 15 ul. M. Wańkowicza 26 |
| 13 | A1. Monte Cassino od nr 14 do nr 16 (strona parzysta), J. Fałata od nr 1 do nr 9 (strona nieparzysta), K. I. Gałczyńskiego, L. Okulickiego, L. Szenwalda, Władysława IV 22 | Klub Osiedlowy „Przylesie” ul. L. Szenwald 2 |

| | | |
|----|---|---|
| 14 | Jana Pawła II | Zespół Szkół Muzycznych ul. J. Fałata 32 |
| 15 | Orląt Lwowskich, Marszałka J. Piłsudskiego od nr 73 do końca (strona nieparzysta), Rolna, H. Sawickiej, Słupska, F. Zubrzyckiego | Zespół Szkół Budowlanych ul. Orląt Lwowskich 18 |
| 16 | M. Kopernika, T. Kościuszki od nr 1 do nr 7 (strona nieparzysta) i od nr 2 do nr 18 (strona parzysta), Krucza, J. Mireckiego, Ogrodowa, Partyzantów, Marszałka J. Piłsudskiego od nr 37 do nr 71 (strona nieparzysta), T. Rejtana, Sportowa, J. Wybickiego | Szkoła Podstawowa Nr 11 ul. Sportowa 19 |
| 17 | Wł. Broniewskiego, Marszałka J. Piłsudskiego od nr 34 do końca (strona parzysta), T. Sygietyńskiego, K. Szymanowskiego, | Dzienny Dom Pomocy Społecznej „Złoty Wiek” ul. M. J. Piłsudskiego 64 |
| 18 | F. Chopina, M. Karłowicza od nr 2 do nr 20a (strona parzysta), St. Moniuszki, R. Traugutta, H. Wieniawskiego, Zgoda, | Szkoła Podstawowa Nr 10 ul. F. Chopina 42 |
| 19 | Jutrzenki, M. Karłowicza od nr 1 do nr 13e (strona nieparzysta) i od nr 34 do nr 48 (strona parzysta), J. Kochanowskiego, Księżycowa, Leśna, C. K. Norwida, M. Ogińskiego, M. Reja, Tęczy, Zorzy | Internat Zespołu Szkół Medycznych ul. Leśna 5 |
| 20 | T. Chałubińskiego, F. Nowowiejskiego | Przedszkole Nr 22 ul. T. Chałubińskiego 6 |
| 21 | Akacyjowa, Bartłomieja, St. Batorego, gen. J. Bema, Bonifacego, Botaniczna, Bożydara, Brzoskwiniowa, Bzów, Cedrowa, Cisowa, K. Chodkiewicza, S. Czarnieckiego, Czeremchowa, Czereśniowa, Dębowa, Dzierżęcińska, Gerberowa, Hebanowa, Jabłoniowa, Jarzębinowa, Jaworowa, Jesionowa, Jeziorna, Kalinowa, Kasztanowa, Łąkowa, Macieja, Mahoniowa, Morełowa, Mściśława, Mściwoja, Orzechowa, Pankracego, Platanowa, Polnych Kwiatów, Przybysława, Sadowa, Serwacego, Sosnowa, gen. J. Sowińskiego, Światowida, Świętopełka, Topolowa, Tulipanów, Wierzbowa, Św. Wojciecha, Zalesie, Zielona, Ziemowita, Zwycięstwa od nr 202 do nr 248 (strona parzysta) i od nr 227 do nr 285 (strona nieparzysta) | Szkoła Podstawowa Nr 3 ul. Jabłoniowa 23 |
| 22 | Artylerzystów, Borówkowa, Cicha, Czwartaków, Dywizji Drezdeńskiej, Głogowa, Grabowa, Hubalczyków, Jagodowa, Jaśminiowa, Jeżynowa, Jodłowa, Kadetów, Klonowa, Kupiecka, Krawiecka, Leszczynowa, Lotników, Lubiatowska, Malinowa, Modrzewiowa, Obrońców Helu, Pancerniaków, Parkowa, Podchorążych, Przyjaźni, Ruszczycza, Sanatoryjna, Saperów, Sianowska, Słoneczna, Synów Pułku, Szwoleżerów, Świerkowa, Tataraków, Ułańska, Walecznych, Westerplatte, Wiązowa, Wiklinowa, Wiśniowa, Wopistów, Wrześniowa, L. Zamenhoffa, Zdobywców Wału Pomorskiego, Zwycięstwa od nr 250 do końca (strona parzysta) i od nr 287 do końca (strona nieparzysta), Żarnowiecka | Ośrodek Kultury „Zacisze” ul. F. Ruszczycza 14 |

| | | |
|----|---|--|
| 23 | 1 Maja, W. Andersa, B. Chrobrego, Ks. Biskupa Cz. Domina, B. Krzywoustego, Harcerska, Kaszubska, Komisji Edukacji Narodowej, Konstytucji 3 Maja, W. Laskonogiego, Plac Gwiazdzisty, Poławska, M. Skłodowskiej-Curie, J. Słowackiego, Szpitalna, Ks. Kardynała Wyszyńskiego Zwycięstwa od nr 7 do nr 53 (strona nieparzysta) od nr 8 do nr 80 i od nr 90 do nr 126 (strona parzysta) | Zespół Szkół Ogólnokształcących im. St. Dubois ul. Komisji Edukacji Narodowej 1 |
| 24 | N. Barlickiego, M. Drzymały, Mariańska, H. Modrzejewskiej od nr 1 do nr 10 (strony parzysta i nieparzysta) Plac Wolności, Plac Zwycięstwa, Płowce, Poczтовая, Szeroka, W. Wróblewskiego, Zakole | Bałtycki Teatr Dramatyczny ul. H. Modrzejewskiej 12 |
| 25 | B. Głowackiego, Gwardii Ludowej, Hołdu Pruskiego, Jedności, J. Matejki, Marszałka J. Piłsudskiego od nr 2 do 32 (strona parzysta) i od nr 1 do nr 35 (strona nieparzysta), L. Waryńskiego | Przedszkole Nr 7 ul. M. J. Piłsudskiego 44 |
| 26 | Gnieźnieńska, Kamieniarska, Legnicka, H. Modrzejewskiej od nr 11 do końca (strona parzysta i nieparzysta), Orla, Raławicka, Rzeczna, Strażacka, Targowa | Szkoła Podstawowa Nr 6 ul. Gnieźnieńska 3 |
| 27 | J. Chełmońskiego, L. Staffa, A. Struga, K. Tetmajera, Zwycięstwa od nr 169 do nr 225 (strona nieparzysta) i od nr 170 do 200 (strona parzysta) | Zespół Szkół Ogólnokształcących im. Wł. Broniewskiego ul. J. Chełmońskiego 7 |
| 28 | A. Grottgera, St. Wyspiańskiego, Zwycięstwa od nr 123 do nr 167 (strona nieparzysta) i od nr 134 do 168 (strona parzysta), S. Żeromskiego, | Klub KSM „Nasz Dom” ul. Zwycięstwa 148 |
| 29 | 4 Marca, Bajkowa, T. Boya Żeleńskiego, J. Kasprowicza, M. Konopnickiej, J. Korczaka, Kubusia Puchatka, Piaskowa, Wł. Reymonta, Sezamkowa, Wojska Polskiego, Żwirowa | Szkoła Podstawowa Nr 7 ul. Wojska Polskiego 36 |
| 30 | Bławatków, Bratków, Chabrów, Działkowa, Fiołków, Goździków, Irysów, Jaskrów, Jaskółek, Kaczeńców, Konwalii, Krakusa i Wandy od nr 1 do 11 (strony parzysta i nieparzysta), Krokusów, Lawendy, Lubuszan, Lutyków, Łubinów, Maków, Malw, Manowska, Nagietków, Nasturcji, Obotrytów, Okrężna, Paproci, Podmiejska, Polan, Poprzeczna, Róż, Rumianków, Sarzyńska, Seminaryjna, Sikorek, P. Skargi, Skowronków, Słowików, Słoneczników, Stokrotek, Szafirków, Wrzosów, | Zakład Ubezpieczeń Społecznych (świetlica) ul. P. Skargi 1 |
| 31 | Dzieci Wrzesińskich, Gryczana, Krakusa i Wandy od nr 12 do nr 30 (strony parzysta i nieparzysta), Owsiana, Powstańców Wielkopolskich, Pszeniczna, Radogoszczańska, F. Ratajczaka, Zbożowa, Złotych Kłosów, Żytia | Szkoła Podstawowa Nr 9 ul. Powst. Wielkopolskich 23 |
| 32 | Brzozowa, Jasna, Kolejowa od nr 1 do 57 (strona nieparzysta) i strona parzysta cała, Łużycka, Mieszka I, Miła, Olchowa, Syrenki, Szarych Szeregów, Szczecińska, Zacisze, Zwycięstwa od nr 1 do nr 5 (strona nieparzysta) i od nr 2 do nr 6a (strona parzysta), Żwirki i Wigury | Miejska Energetyka Ciepła ul. Łużycka 25a |
| 33 | Al. Armii Krajowej, Dworcowa, Franciszkańska od nr 1 do 27 (strona nieparzysta) i od nr 2 do 34 a (strona parzysta), Grunwaldzka, Jana z Kolna, S. Okrzei, Rzemieślnicza | Szkoła Podstawowa Nr 13 ul. Rzemieślnicza 9 |

| | | |
|----|--|---|
| 34 | Bohaterów Warszawy, Bojowników o Wolność i Demokrację, Energetyków, M. Kinga, Kosynierów, Lniana, Marynarzy, Morska, P. Nerudy, P. Picassa, Przemysłowa, Różana, Szkutnicza, Żeglarska | Fabryka Pomocy Naukowych ul. Morska 54 |
| 35 | A. Asnyka, Bogusława II, Dąbrówki, Grodzka, Kazimierza Wielkiego, Księżnej Anastazji, Marii Ludwiki, A. Mickiewicza, Rynek Staromiejski, Zwycięstwa od nr 73 do nr 121 (strona nieparzysta) | Miejski Ośrodek Kultury ul. Zwycięstwa 105 |
| 36 | Niepodległości, Spółdzielcza | Przedszkole Nr 10 ul. Rzemieślnicza 6 |
| 37 | Kolejowa od nr 59 do końca strona nieparzysta, Lechicka, Połczyńska, Słowiańska, Wenedów | Przedszkole Nr 12 ul. Lechicka 45 |
| 38 | Budowniczych, J. Dąbrowskiego, T. Kościuszki od nr 30 do nr 36 (strona parzysta) i od nr 55 do nr 61 (strona nieparzysta), Młyńska, Piastowska, Plac Kilińskiego, Podgrodzie, Zawiszy Czarnego. | Wojewódzka Biblioteka Publiczna ul. T. Kościuszki 24 |
| 39 | A1.Monte Cassino od nr 9 do 15c (strona nieparzysta) i od nr 18 do nr 20b (strona parzysta), Batalionów Chłopskich, Dąbrowszczaków, Kilińszczaków, Odrodzenia, Papiernicza, Podgórna, Projektantów, Strumykowa | Szkoła Podstawowa Nr 4 ul. Podgórna 46 |
| 40 | St. Dąbka, E. Gierczak, T. Kutrzeby, E. Plater, S. Starzyńskiego, Władysława IV od nr 21 do nr 23c (strona nieparzysta), | Szkoła Podstawowa Nr 16 ul. St. Dąbka 1 |
| 41 | Bałtycka, Kościuszkowców, Pionierów | Przedszkole Nr 8 ul. Bałtycka 44 |
| 42 | Bursztynowa, Dockerów, Franciszkańska od nr 29 (strona nieparzysta) do końca i od nr 36 (strona parzysta) do końca, Jantarowa, Rybacka, H. Sienkiewicza, Spokojna, Stoczniovców, Wydymowa | Klub KSM „Na Skarpie” Bałtyk ul. Spokojna 48 |
| 43 | Bosmańska, Jachtowa, Kapitańska, Krańcowa, Kutrowa, Na Jamno, Szyprów, L. Teligi | Szkoła Podstawowa Nr 5 ul. Franciszkańska 102 |

Poz. 308

**UCHWAŁA NR XXIV/190/00
Rady Miejskiej w Połczynie Zdroju
z dnia 28 czerwca 2000 r.**

w sprawie utworzenia obwodów głosowania, ustalenia ich numerów i granic oraz siedzib obwodowych komisji wyborczych dla przeprowadzenia wyborów do rad gmin.

Na podstawie art. 30 ust. 2, art. 31 ust. 1 ustawy z dnia 16 lipca 1998 r. – Ordynacja wyborcza do rad gmin, rad powiatów i sejmików województw (Dz. U. Nr 95, poz. 602, Nr 160, poz. 1060) Rada Miejska uchwala, co następuje:

§ 1.

Dla przeprowadzenia wyborów do rad gmin tworzy się na obszarze gminy Połczyn Zdrój 10 obwodów głosowania oraz ustala następujące ich numery i granice oraz siedziby obwodowych komisji wyborczych:

| Numer obwodu | Granice obwodu | Siedziba obwodowej Komisji wyborczej |
|--------------|--|---|
| 1 | Połczyn Zdrój- ulice: Krótka, Krucza, Mieszka I, Miodowa, Nowa, Solankowa Strażacka Sołectwo: Kołacz Ogartowo | Zespół Szkół Publicznych w Połczynie Zdroju ul. Mieszka I 19 |
| 2 | Połczyn Zdrój - ulice: Browarna, Cmentarna, Demokracji, Graniczna, 15 Grudnia, Kilińskiego, 5 Marca, Piwna, Sportowa, Targowa, Warszawska | Zespół Szkół Rolniczych w Połczynie Zdroju ul. Piwna 6 |
| 3 | Połczyn Zdrój - ulice: Chopina, Kolejowa, 22 Lipca, Plac 1000 lecia PP, Polna, Staszica, Traugutta, Wąska | Liceum Ogólnokształcące w Połczynie Zdroju ul. Staszica 6 |
| 4 | Połczyn Zdrój - ulice: Batalionów Chłopskich, BoWiD, Dolna, Grunwaldzka 1-32, Gwardii Ludowej, Kazimierza Wielkiego, Konopnickiej, Kościuszki, Mariacka, Moniuszki, Plac Orła Białego, Plac Wolności, Powstańców Warszawskich Sobieskiego, Wilcza, Zamkowa, Zdrojowa | Urząd Miasta i Gminy w Połczynie Zdroju Plac Wolności 3-4 |
| 5 | Połczyn Zdrój - ulice: Chrobrego, Gdańska, Grunwaldzka 33-46, Kołobrzaska, Koszalińska, Mickiewicza, Młyńska, Ogrodowa, Okrzei, Reymonta, Rynkowa, Rzemieślnicza, Świerczewskiego, Wiejska, Wojska Polskiego | Publiczna Szkoła Podstawowa Nr 1 w Połczynie Zdroju ul. Grunwaldzka 34 |
| 6 | Sołectwo: Bronowo, Buślary, Czarnkowie, Gaworkowo, Ogrodno, Przyrowo, Zajączkowo, Zajączkówko | Centrum Animacji Społecznej w Połczynie Zdroju ul. Wojska Polskiego 54 |
| 7 | Sołectwo: Lipno, Nowe Resko, Toporzyk | Publiczna Szkoła Podstawowa w Toporzyku |
| 8 | Sołectwo: Łęgi, Redło, Sucha, Szeligowo, Wardyń Górny | Publiczna Szkoła Podstawowa w Redle |
| 9 | Sołectwo: Bolkowo, Łośnica, Ostre Bardo | Publiczna Szkoła Podstawowa w Bolkowie |
| 10 | Sołectwo: Brusno, Popielewo | Klub Wiejski w Popielewie |

§ 2.

Wykonanie uchwały powierza się Zarządowi Gminy.

§ 3.

Traci moc uchwała Nr 27/98 Zarządu Gminy w Połczynie Zdroju z dnia 8 września 1998 r. w sprawie ustalenia liczby, numerów i granic obwodów głosowania oraz siedzib obwodowych komisji wyborczych dla przeprowadzenia wyborów do rad gmin, rad powiatów i sejmików województw zarządzonych na dzień 11 października 1998 r. (Dz. Urz. Woj. Koszalińskiego Nr 25, poz. 166).

§ 4.

1. Uchwała wchodzi w życie z dniem ogłoszenia w Dzienniku Urzędowym Województwa Zachodniopomorskiego.
2. Uchwałę podaje się do publicznej wiadomości poprzez wywieszenie na tablicy ogłoszeń w Urzędzie Miasta i Gminy w Połczynie Zdroju.

PRZEWODNICZĄCA RADY

Jadwiga Szymańska

Poz. 309**UCHWAŁA NR XX/129/2000
Rady Gminy w Grzmiącej
z dnia 29 czerwca 2000 r.****w sprawie podziału gminy na obwody głosowania i ustalenia okręgów wyborczych.**

Na podstawie art. 30 ust. 2, art. 31 ust. 17, art. 92 ustawy z dnia 16 lipca 1998 r. – Ordynacja wyborcza do rad gmin, rad powiatów i sejmików województw (Dz. U. Nr 95, poz. 602 i Nr 160, poz. 1060) Rada Gminy na wniosek Wójta uchwała, co następuje:

§ 1.

Dokonyje się podziału gminy Grzmiąca na 4 obwody głosowania zgodnie z załącznikiem Nr 1 do niniejszej uchwały.

§ 2.

Ustala się 13 okręgów wyborczych zgodnie z załącznikiem Nr 2 do niniejszej uchwały.

§ 3.

Traci moc uchwała Nr 81/98 Zarządu Gminy w Grzmiącej z dnia 21 sierpnia 1998 r. w sprawie podziału gminy na okręgi wyborcze w wyborach do rad gmin (Dz. Urz. Woj. Koszalińskiego Nr 22, poz. 126) oraz uchwała Nr 83/98 Zarządu Gminy Grzmiąca z dnia 11 września 1998 r. w sprawie utworzenia obwodów głosowania (Dz. Urz. Woj. Koszalińskiego Nr 27, poz. 191)

§ 4.

1. Uchwała wchodzi w życie z dniem ogłoszenia w Dzienniku Urzędowym Województwa Zachodniopomorskiego.
2. Uchwałę podaje się do publicznej wiadomości przez wywieszenie w miejscach publicznych na terenie gminy Grzmiąca.

PRZEWODNICZĄCY RADY

Krzysztof Andrzej Sysko

**Załącznik Nr 1 do uchwały Nr XX/129/2000
Rady Gminy w Grzmiącej
z dnia 29 czerwca 2000 r.**

| Nazwa obwodu | Granica obwodu | Siedziba obwodowej komisji wyborczej | Numer okręgu wyborczego | Liczba wybieranych radnych |
|---------------------|--|--|--------------------------------|-----------------------------------|
| 1 | Miejscowości Czechy, Grzmiąca, Gdaniec, Kamionka, Równe, Lubogoszcz, Radostowo, Przystawy, Sławno, Wielawino, Żarnowo, Świętno. | Dom Szkoleniowy w Grzmiącej tel. 0605098085 | 1, 2, 3, 4, 5 | 9 |
| 2 | Miejscowości Godziszław, Mieszalki, Ubocze, Nosibądy, Strzeszyn, Radosz. | Szkoła Podstawowa w Mieszalkach tel. 3736868 | 6, 7, 8 | 3 |
| 3 | Miejscowości Iwin, Przeradz, Owczary, Radomyśl, Pustkowie, Storkowo. | Szkoła Podstawowa w Iwinie tel. 3757823 | 9, 10, 11 | 3 |
| 4 | Miejscowości Krosino, Sucha, Boleszkowice, Wielanowo, Glewo. | Szkoła Podstawowa w Krosinie tel. 3736615 | 12, 13 | 3 |

**Załącznik Nr 2 do uchwały Nr XX/129/2000
Rady Gminy w Grzmiacej
z dnia 29 czerwca 2000 r.**

| lp. | Numer okręgu wyborczego | Granice okręgu | Liczba radnych wybieranych w okręgu |
|-----|-------------------------|---|-------------------------------------|
| 1 | 1 | Sołectwo Grzmiąca MIEJSCOWOŚCI: Grzmiąca, Gdaniec, Równe, Kamionka. | 5 |
| 2 | 2 | Sołectwo Lubogoszcz MIEJSCOWOŚCI: Lubogoszcz, Radostowo, Świętno. | 1 |
| 3 | 3 | Sołectwo Wielawino MIEJSCOWOŚCI: Wielawino, Żarnowo. | 1 |
| 4 | 4 | Sołectwo Przystawy MIEJSCOWOŚCI: Przystawy, Sławno. | 1 |
| 5 | 5 | Sołectwo Czechy MIEJSCOWOŚCI: Czechy. | 1 |
| 6 | 6 | Sołectwo Mieszalki MIEJSCOWOŚCI: Mieszalki, Ubocze. | 1 |
| 7 | 7 | Sołectwo Godziszów, Radusz MIEJSCOWOŚCI: Godziszów, Radusz. | 1 |
| 8 | 8 | Sołectwo Nosibądy MIEJSCOWOŚCI: Nosibądy, Strzeszyn. | 1 |
| 9 | 9 | Sołectwo Przeradz MIEJSCOWOŚCI: Przeradz, Owczary. | 1 |
| 10 | 10 | Sołectwo Radomyśl, Storkowo MIEJSCOWOŚCI: Radomyśl, Pustkowie, Storkowo. | 1 |
| 11 | 11 | Sołectwo Iwin MIEJSCOWOŚCI: Iwin. | 1 |
| 12 | 12 | Sołectwo Krosino, Wielanowo MIEJSCOWOŚCI: Krosino, Boleszkowice, Wielanowo, Glewo. | 2 |
| 13 | 13 | Sołectwo Grzmiąca MIEJSCOWOŚCI: Sucha. | 1 |

Poz. 310**UCHWAŁA NR XX/150/2000
Rady Miejskiej w Kaliszu Pomorskim
z dnia 29 czerwca 2000 r.**

zmieniająca uchwałę w sprawie podziału gminy na obwody głosowania oraz ustalenia siedziby obwodowych komisji wyborczych.

Na podstawie art. 31 ust. 2 ustawy z dnia 16 lipca 1998 r. – Ordynacja wyborcza do rad gmin, rad powiatów i sejmików województw (Dz. U. Nr 95, poz. 602, Nr 160, poz. 1060), na wniosek Burmistrza Miasta Gminy, uchwała się co następuje

§ 1.

W załączniku nr 1 do uchwały nr 39/98 Zarządu Miasta i Gminy w Kaliszu Pomorskim z dnia 8 września 1998 r. w sprawie podziału gminy na obwody głosowania oraz ustalenia siedziby obwodowych komisji wyborczych (Dz. Urz. Woj. Koszalińskiego Nr 26, poz. 179) zmienia się siedzibę obwodowej komisji wyborczej w obwodzie głosowania nr I na: „Liceum Ogólnokształcące w Kaliszu Pomorskim, ul. Wolności 20”.

§ 2.

Uchwała podlega opublikowaniu w Dzienniku Urzędowym Województwa Zachodniopomorskiego i podaniu do publicznej wiadomości w formie obwieszczenia na terenie miasta i gminy Kalisz Pomorski.

§ 3.

Uchwała wchodzi w życie z dniem ogłoszenia w Dzienniku Urzędowym Województwa Zachodniopomorskiego.

PRZEWODNICZĄCY RADY

Halina Ginalska

Poz. 311**UCHWAŁA NR XX/113/2000
Rady Gminy Wierzchowo
z dnia 5 lipca 2000 r.**

w sprawie utworzenia obwodów głosowania.

Na podstawie art. 30 ust. 2 i 3 ustawy z dnia 16 lipca 1998 r. – Ordynacja wyborcza do rad gmin, rad powiatów i sejmików województw (Dz. U. Nr 95, poz. 602, Nr 160, poz. 1060) uchwała się, co następuje:

§ 1.

Na obszarze Gminy Wierzchowo tworzy się obwody głosowania, których numery, granice oraz siedziby komisji wyborczych określono w załączniku do niniejszej uchwały.

§ 2.

Traci moc uchwała Nr XXVI/29/98 Zarządu Gminy Wierzchowo z dnia 21 sierpnia 1998 r. w sprawie utworzenia obwodów głosowania (Dz. Urz. Woj. Koszalińskiego Nr 24, poz. 160).

§ 3.

Uchwała podlega ogłoszeniu w Dzienniku Urzędowym Województwa Zachodniopomorskiego oraz podaniu do publicznej wiadomości w formie obwieszczenia na terenie Gminy Wierzchowo.

§ 4.

Uchwała wchodzi w życie z dniem ogłoszenia.

PRZEWODNICZĄCY RADY

Kazimiera Łapińska

**Załącznik do uchwały Nr XX/113/2000
Rady Gminy Wierchowe
z dnia 5 lipca 2000 r.**

| Nr obwodu Głosowania | Granice obwodu | Siedziba obwodowej komisji wyborczej |
|---------------------------------|---|---|
| 1 | Danowice, Dębnowice, Knowie, Króle, Otrzep, Sośnica, Świerczyna, Wieloboki | Szkoła Podstawowa w Świerczynie |
| 2 | Będlino, Bonin, Osiek Drawski, Wierchówko, Wierchowo – ulice: Długa, Lipowa, Ogrodowa, Plac Orła Białego, Polna, Szkolna, Wojska Polskiego, 3 –go Marca | Szkoła Podstawowa w Wierchowie ul. Długa 26 a |
| 3 | Garbowo, Nowe Laski, Radomyśl, Żabin, Żabinek, Żeńsko, Wierchowe – ulice: Leśna, Parkowa | Gminny Ośrodek Kultury w Wierchowie ul. Parkowa 7 |
| 4 | Odrębny obwód głosowania w Zakładzie Karnym Wierchowie | Zakład Karny w Wierchowie ul. Szkolna 8 |

Poz. 312

**UCHWAŁA NR XX/114/2000
Rady Gminy Wierchowo
z dnia 5 lipca 2000 r.**

w sprawie ustalenia numerów i granic okręgów wyborczych oraz liczby radnych wybieranych w każdym okręgu.

Na podstawie art. 92 ust. 2 i 3 ustawy z dnia 16 lipca 1998 r. – Ordynacja wyborcza do rad gmin, rad powiatów i sejmików województw (Dz. U. Nr 95, poz. 602, Nr 160, poz. 1060) uchwała się co następuje:

§ 1.

Dokonuje się podziału gminy na okręgi wyborcze, których numery, granice, liczby wybieranych radnych w każdym okręgu oraz siedzibę gminnej komisji wyborczej określono w załączniku do niniejszej uchwały.

§ 2.

Traci moc uchwała Nr XXVI/28/98 Zarządu Gminy Wierchowo z dnia 21 sierpnia 1998 r. w sprawie ustalenia numerów i granic okręgów wyborczych oraz liczby radnych wybieranych w każdym okręgu (Dz. Urz. Woj. Koszalińskiego Nr 23, poz. 146).

§ 3.

Uchwała podlega ogłoszeniu w Dzienniku Urzędowym Województwa Zachodniopomorskiego oraz podaniu do publicznej wiadomości w formie obwieszczenia na terenie Gminy Wierchowo.

§ 4.

Uchwała wchodzi w życie z dniem ogłoszenia.

**PRZEWODNICZĄCY GMINY
Kazimiera Łapińska**

**Załącznik do uchwały Nr XX/114/2000
Rady Gminy Wierzchowo
z dnia 5 lipca 2000 r.**

| Nr okręgu wyborczego | Granice okręgu | Liczba radnych wybieranych okręgu | Siedziba gminnej komisji wyborczej |
|---------------------------------|---|--|--|
| 1 | sołectwo - Będolino | 1 | Gminna Komisja Wyborcza w Wierzchowie ul. Długa 29 (Urząd Gminy Wierzchowo) |
| 2 | sołectwo - Garbowo sołectwo - Nowe Laski | 1 | |
| 3 | sołectwo - Osiek Drawski miejscowość - Bonin | 1 | |
| 4 | sołectwo - Otrzep sołectwo - Swierczyna miejscowość - Danowice miejscowość - Dębnewice sołectwo - Wielboki | 4 | |
| 5 | sołectwo - Sośnica miejscowość - Knowie miejscowość - Króle | 1 | |
| 6 | sołectwo - Wierzchowo - ulice: Długa, Lipowa, Ogrodowa, Plac Orła Białego, Polna, Szkolna, Wojska Polskiego, 3-go Marca miejscowość-Wierzchówko | 5 | |
| 7 | sołectwo - Wierzchowo - ulice: Leśna, Parkowa | 1 | |
| 8 | sołectwo - Żabin miejscowość - Żeńsko | 3 | |
| 9 | sołectwo - Żabinek miejscowość - Radomyśl | 1 | |

Poz. 313

**UCHWAŁA NR XVIII/147/2000
Rady Miejskiej w Barlinku
z dnia 7 czerwca 2000 r.**

**w sprawie zmiany w miejscowym planie ogólnym zagospodarowania przestrzennego obszaru w Barlinku
w rejonie ul. Okrętowej**

Na podstawie art 18 ust. 2 pkt 5 ustawy z dnia 8 marca 1990 r. o samorządzie gminnym (Dz. U. z 1996 r. Nr 13, poz. 74, Nr 58, poz. 261, Nr 106, poz. 496, Nr 132, poz. 622; z 1997 r. Nr 9, poz. 43, Nr 106, poz. 679, Nr 107, poz. 686, Nr 113, poz. 734, Nr 123, poz. 775; z 1998 r. Nr 155, poz. 1014, Nr 162, poz. 1126; z 2000 r. Nr 26, poz. 306) oraz art. 26 ustawy z dnia 7 lipca 1994 r. o zagospodarowaniu przestrzennym (Dz. U. z 1999 r. Nr 15, poz. 139 oraz Nr 41, poz. 412, Nr 111, poz. 1279; z 2000 r. Nr 12, poz. 136) oraz uchwały nr IX/66/99 Rady Miejskiej w Barlinku z dnia 30 czerwca 1999 r. w sprawie przystąpienia do zmiany w miejscowym planie ogólnym zagospodarowania przestrzennego gminy i miasta Barlinek Rada Miejska uchwała, co następuje:

§ 1.

Ustalenia ogólne

1. Uchwala się zmianę w miejscowym planie zagospodarowania przestrzennego miasta Barlinka, zatwierdzonym uchwałą nr XXXII/272/94 Rady Miasta w Barlinku z dnia 26 maja 1994 r. (Dz. Urz. Woj. Gorzowskiego nr 17, poz. 100) dla terenu położonego w Barlinku w rejonie ul. Okrętowej, składającą się z ustaleń planu zawartych w § 2 oraz na rysunku planu w skali 1:1000, który stanowi integralny załącznik graficzny do niniejszej uchwały.
2. Zmienia się obowiązujące dla działek oznaczonych numerami ewidencyjnymi: 140, 141, 142, 143, 144, 145, 146, 147, 339 i 400 ustalenia miejscowego planu ogólnego zagospodarowania przestrzennego m. Barlinek z funkcji sądów, ogrodów i upraw polowych przeznaczając je na cele produkcyjno-składowe i komunikacji ulicznej.

§ 2.

Ustalenia szczegółowe planu

1. Granice opracowania zmiany planu, linie rozgraniczające tereny o różnych funkcjach, linie wewnętrznego podziału, obowiązujące i nieprzekraczalne linie zabudowy oraz korytarze techniczne linii przesyłowych wraz z ich odległościami od istniejących granic określa rysunek planu.
2. Obszary oznaczone symbolami P, S przeznacza się na cele produkcyjno-składowe z warunkiem stosowania nieuciążliwych dla środowiska naturalnego technologii produkcji i składowania.
3. Obszar oznaczony symbolem KZ przeznacza się pod rezerwę rozbudowy ul. Okrętowej w klasie ulicy zbiorczej obszarowej w liniach rozgraniczających o szerokości 20,0 m - jak na rysunku planu.
4. Obszar oznaczony symbolem KL przeznacza się pod pas techniczny ulicy lokalnej w liniach rozgraniczających o szerokości 15,0 m - jak na rysunku planu.
5. Teren oznaczony symbolem T przeznacza się pod lokalizację elektroenergetycznej kontenerowej stacji transformatorowej.
6. Dla obszaru planu ustala się następujące warunki kształtowania zabudowy:
 - a. wysokość zabudowy - nie wyżej niż 15,0 m od powierzchni terenu;
 - b. ustala się dla każdej posesji maksymalny wskaźnik wykorzystania terenu do 0.50 – rozumiany jako stosunek powierzchni całkowitej budynków do powierzchni terenu działki;
 - c. na terenach oznaczonych symbolami P, S w zależności od potrzeb dopuszcza się możliwość wtórnych podziałów i wyznaczania dróg wewnętrznych;
 - d. dla takich dróg wewnętrznych ustala się nieprzekraczalne linie zabudowy w odległości min. 5,0 m od ich granic;
 - e. dla działki nr ewidencyjny 142, wzdłuż jej północnej granicy, ustala się służebność gruntową w zakresie dojazdu i niezbędnego uzbrojenia technicznego dla obsługi działki nr ewid. 143.
7. Zasady obsługi w zakresie infrastruktury technicznej:
 - a. dostępność piesza, dojazdu i obsługa komunikacyjna – od ul. Okrętowej i projektowanej ulicy lokalnej;
 - b. poszerzenie ul. Okrętowej oznaczone symbolem KZ i ulica nowoprojektowana oznaczona symbolem KL są drogami publicznymi, a wyznaczone pasy techniczne przeznacza się pod jezdnie, chodniki, wysoką i niską zieleń przydrożną, pełne uzbrojenie techniczne z oświetleniem, a ul. Okrętową dodatkowo w ścieżkę rowerową;
 - c. każdorazowo parkingi potrzeb własnych i klientów należy zapewnić w granicach posesji;
 - d. zaopatrzenie w wodę pitną - z wodociągu miejskiego, ze źródłem zaopatrzenia zlokalizowanym poza obszarem opracowania,
 - e. zaopatrzenie w wodę dla celów technologicznych – dopuszcza się z własnej sieci wodociągowej zasilanej z własnego ujęcia zlokalizowanego ewentualnie poza granicami niniejszego planu;
 - f. awaryjne zaopatrzenie w wodę dla celów obrony cywilnej – z projektowanej studni publicznej wg rysunku planu;
 - g. utrzymuje się i rozwija dotychczasowe zasady odprowadzenia ścieków z rozdzielczym systemem kanalizacji sanitarnej i deszczowej – do miejskich sieci przebiegających poza granicami opracowania;
 - h. odprowadzenie ewentualnych ścieków technologicznych po ich neutralizacji na terenie posesji – do miejskiej kanalizacji sanitarnej;
 - i. odprowadzenie wód opadowych z ulic, placów wewnętrznych i dachów obiektów budowlanych – do istniejącego kolektora deszczowego w ul. Okrętowej;
 - j. zaopatrzenie w ciepło i ciepłą wodę użytkową – z własnych kotłowni opalanych paliwem płynnym lub gazowym. Dopuszcza się również niekonwencjonalne źródła ciepła;

- k. zasilanie w energię elektryczną z projektowanej stacji transformatorowej z dopuszczeniem możliwości przebudowy lub skablowania istniejących linii średniego napięcia 15 kV, a w przypadku konieczności, dopuszcza się budowę zakładowych stacji transformatorowych z zasilaniem ich liniami kablowymi;
 - l. przyłączenie do sieci elektroenergetycznej po stronie niskiego napięcia – kablowe;
 - m. podłączenie do sieci teletechnicznej – kablowe lub w kanalizacji teletechnicznej;
8. Szczególne warunki zagospodarowania terenu wynikające z potrzeb ochrony środowiska i ochrony krajobrazu:
- a. nakazuje się usuwanie stałych odpadów bytowych w systemie obowiązującym w m. Barlinek;
 - b. dla funkcji produkcyjnych ustala się bezinwazyjny dla środowiska sposób unieszkodliwiania odpadów technologicznych;
 - c. ustala się zakaz stosowania stałych pełnych ogrodzeń posesji;
 - d. ustala się zakaz wycinki istniejących drzew ozdobnych;
 - e. dla poszczególnych posesji wprowadza się obowiązek założenia i utrzymywania stałej zieleni ozdobnej i izolacyjnej obejmującej min. 10% powierzchni posesji:

§ 3.

Ustalenia końcowe

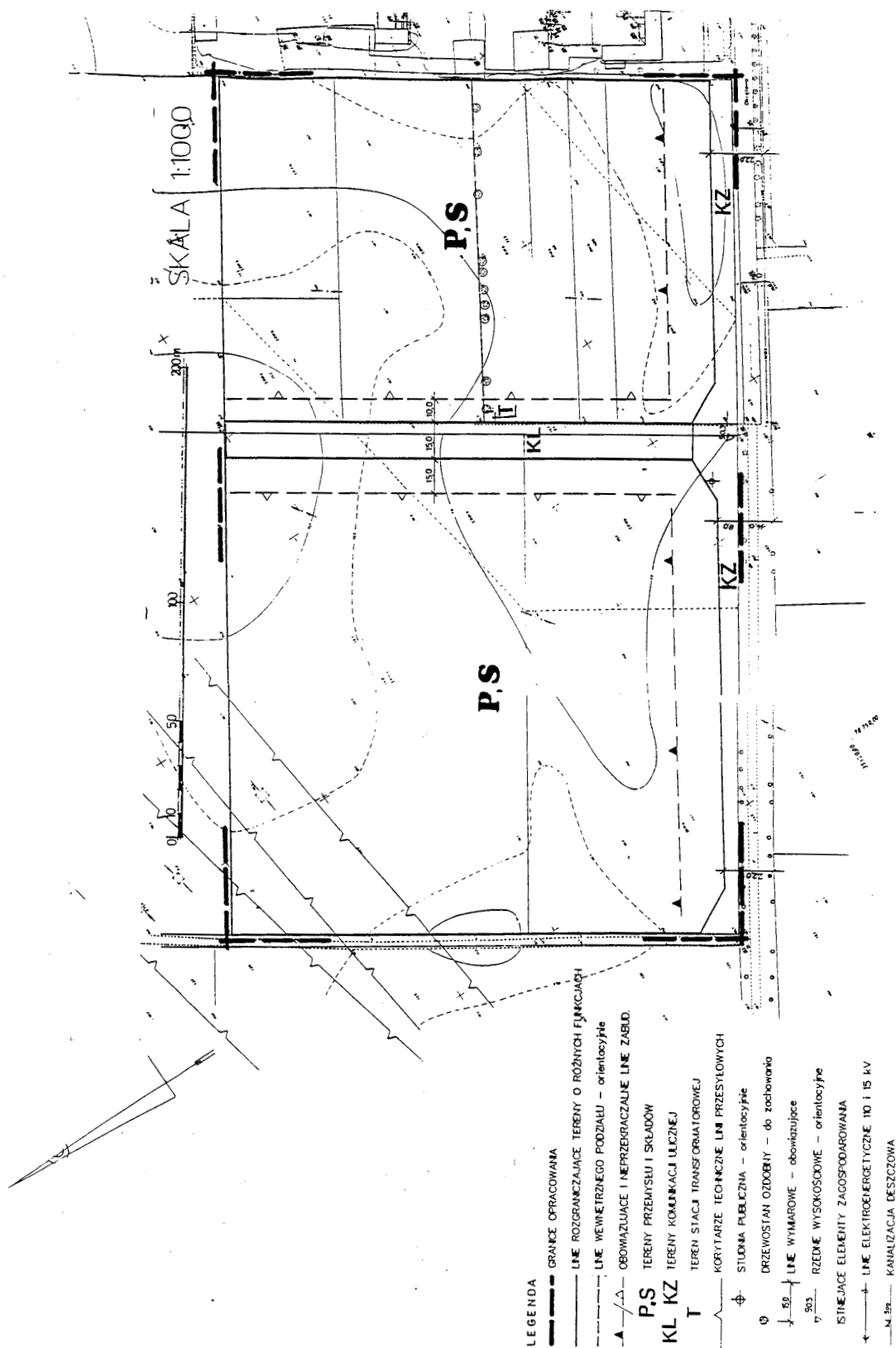
1. Zgodnie z art. 10 ust. 3 oraz art. 36 ustawy z dnia 7 lipca 1994 r. o zagospodarowaniu przestrzennym ustala się jednorazową opłatę w wysokości 30 % z tytułu wzrostu wartości nieruchomości zawartych w obszarze objętym planem.
2. Traci moc uchwała nr XXXII/272/94 Rady Miasta w Barlinku z dnia 26 maja 1994 r. w sprawie uchwalenia planu ogólnego zagospodarowania przestrzennego m. Barlinek – w całym obszarze i zakresie ustaleń niniejszej uchwały.
3. Zgodnie z decyzją Ministra Rolnictwa i Rozwoju Wsi nr GZ.tr.051/602-343/99 z dnia 20 stycznia 2000 – na całym obszarze opracowania zmienia się przeznaczenie gruntów rolnych klasy IIIa i IIIb o łącznej powierzchni 7,77 ha na cele nierolne.
4. Wykonanie niniejszej uchwały powierza się Zarządowi Miasta i Gminy w Barlinku.
5. Uchwała wchodzi w życie po upływie 14 dni od dnia jej ogłoszenia w Dzienniku Urzędowym Województwa Zachodniopomorskiego.

PRZEWODNICZĄCY RADY

Edward Sznabowicz

Załącznik do uchwały Nr XVIII/147/2000
Rady Miejskiej w Barlinku
z dnia 7 czerwca 2000 r.

BARLINEK
rejon ul. Okrętowej



Poz. 314**UCHWAŁA NR XX/263/2000
Rady Miejskiej w Gryfinie
z dnia 29 czerwca 2000 r.****w sprawie uchwalenia zmiany miejscowego planu zagospodarowania przestrzennego miasta Gryfino - rejon
ul. Słonecznej.**

Na podstawie art. 18 ust. 2 pkt 5 ustawy z dnia 8 marca 1990 r. o samorządzie gminnym (Dz. U. z 1996 r. Nr 13, poz. 74; zmiany: Nr 58, poz. 261, Nr 106, poz. 496, Nr 132, poz. 622; z 1997 r. Nr 9, poz. 43, Nr 106, poz. 679, Nr 107, poz. 686, Nr 113, poz. 734, Nr 123, poz. 775; z 1998 r. Nr 155, poz. 1014, Nr 162, poz. 1126; z 2000 r. Nr 26, poz. 306) oraz art. 26 ustawy z dnia 7 lipca 1994 r. o zagospodarowaniu przestrzennym (Dz. U. z 1999 r. Nr 15, poz. 139; zmiana: Nr 41, poz. 412, Nr 111, poz. 1279; z 2000 r. Nr 12, poz. 136), a także uchwały Nr XLI II/521 /98 Rady Miejskiej w Gryfinie z dnia 26 maja 1998 r. – Rada Miejska w Gryfinie uchwała, co następuje

**DZIAŁ I
USTALENIA OGÓLNE**

§ 1.

Uchwała się zmianę w planie ogólnym zagospodarowania przestrzennego miasta i gminy Gryfino, zatwierdzonym uchwałą Rady Narodowej w Gryfinie Nr XIII/90/90 z dnia 26 kwietnia 1990 r. (Dz. U. Woj. Szczec. Nr 14, poz. 204) wraz z późniejszymi zmianami – w rejonie ul. Słonecznej miasta Gryfino.

§ 2.

Zmiana planu obejmuje obszar oznaczony na rysunku zmiany planu w skali 1:1000 (załączniku do niniejszej uchwały), w tym obejmuje w całości działkę nr 500 oraz w części działki o numerach: 478 i 499 (przyległe drogi gruntowe).

**DZIAŁ II
PRZEZNACZENIE TERENU**

§ 3.

1. Elementarny teren funkcjonalny oznaczony na rysunku planu symbolem 1.US może być przeznaczony na cele usług sportu i rekreacji.
2. Przez funkcję usługową rozumie się zabudowę przeznaczoną na działalność sportową, rekreacyjną i gastronomiczną.
3. W przypadku użytkowania terenu w sposób zagrażający bezpieczeństwu ludzi, wprowadza się obowiązek trwałego zabezpieczenia terenu przed dostępem osób trzecich.
4. Wprowadza się zakaz:
 - a) lokalizacji funkcji mieszkaniowej, w tym mieszkań służbowych,
 - b) lokalizacji zabudowy w strefie zagrożenia bezpieczeństwa ludzi.
5. W granicach terenu należy zapewnić:
 - a) co najmniej 1 miejsce postojowe dla samochodu osobowego na każde 200 m² powierzchni użytkowej obiektów, w tym strzelnic otwartych,
 - b) tereny urządzonej zieleni wysokiej i niskiej – zajmującej co najmniej 40 % powierzchni elementarnego terenu funkcjonalnego.

§ 4.

1. Elementarny teren funkcjonalny oznaczony na rysunku planu symbolem 2.UT może być przeznaczony na cele usług turystycznych.
2. Przez funkcję usług turystycznych rozumie się zabudowę przeznaczoną na działalność hotelarską, pensjonatową i gastronomiczną.
3. Wprowadza się zakaz:
 - a) lokalizacji funkcji mieszkaniowej,
 - b) stosowania dachów płaskich i spadzistych asymetrycznych, a także stosowania na pokrycie dachów blach falistych, blach dachówkopodobnych lub innych rodzajów pokryć wielkowymiarowych.
4. W granicach terenu należy zapewnić:
 - a) co najmniej 1 miejsce postojowe dla samochodu osobowego
 - na każde 2 łóżka w hotelu lub pensjonacie,
 - na każde 30 m² powierzchni sali konsumpcyjnej,

- b) tereny urządzonej zieleni wysokiej i niskiej – zajmującej co najmniej 50 % powierzchni działki.
5. Zabudowa powinna odpowiadać niżej wymienionym warunkom:
- a) wysokość zabudowy, licząc od poziomu przyległego terenu do najwyższej kalenicy, nie powinna przekraczać 12 m,
 - b) ilość kondygnacji nie powinna przekraczać trzech, w tym najwyższa kondygnacja może być usytuowana wyłącznie w poddaszu,
 - c) łączna intensywność zabudowy nie może przekraczać wartości - 0,60,
 - d) powierzchnia zabudowy nie może przekraczać 40 % powierzchni działki,
 - e) zadaszenie zabudowy dachami o nachyleniu połąci od 30° do 50° z pokryciem wyłącznie ceramicznym, cementowym lub bitumicznym,
 - f) usytuowanie zabudowy nie powinno naruszać nieprzekraczalnych linii zabudowy, w tym linii wyznaczonej wzdłuż napowietrznej sieci elektroenergetycznej - do czasu jej likwidacji,
 - g) dopuszcza się sytuowanie obiektów na granicy nieruchomości od strony ciągu pieszego oznaczonego symbolem KP 01.

§ 5.

1. Elementarny teren funkcjonalny oznaczony na rysunku planu symbolem 3.ZW może być przeznaczony na zieleń wysoką.
2. Przez zieleń wysoką rozumie się zagospodarowanie urządzonej zielenią niską i wysoką na powierzchni nie mniejszej niż 80 % terenu.
3. Na wymienionym w pkt 1 terenie wprowadza się zakaz lokalizacji jakiegokolwiek zabudowy, z wyjątkiem stacji transformatorowej.
4. Realizacja zieleni wysokiej będzie wymagana wraz z przystąpieniem do inwestowania na terenach oznaczonych symbolami 1.US i 2.UT, a także będzie wymagała spełnienia warunków wynikających z sąsiedztwa z terenami kolejowymi.

DZIAŁ III ROZGRANICZENIE TERENÓW

§ 6.

1. Rozgraniczenie elementarnego terenu funkcjonalnego oznaczono na rysunku planu linią ciągłą grubą.
2. Rozgraniczenie terenów publicznych (komunikacyjnych) oznaczono na rysunku planu linią ciągłą z kropką.
3. Wprowadza się zakaz usytuowania ogrodzeń działek budowlanych w pasie dróg publicznych wyznaczonych w planie.

DZIAŁ IV ULICE i UZBROJENIE TERENU

§ 7.

Obszar objęty opracowaniem powinien być obsługiwany komunikacyjnie przez ulice dojazdowe oznaczone na rysunku planu symbolami KD 01, KD 02, KD 03 i KD 04 - mające połączenie z sąsiednimi drogami gruntowymi, a także ciąg pieszo-rowerowy łączący ulice KD 01 z KD 03.

§ 8.

1. Ulica dojazdowa oznaczona na rysunku planu symbolem KD 01 obejmuje:
 - 1) teren o szerokości w liniach rozgraniczających 12 m,
 - 2) jezdnię o szerokości minimum 6 m,
 - 3) ścieżkę rowerową o szerokości minimum 3 m,
 - 4) jednostronny chodnik o szerokości minimum 1,5 m,
 - 5) podziemne uzbrojenie, w tym - sieć wodociągowa z hydrantami naziemnymi, sieć kanalizacji ściekowej, sieć kanalizacji deszczowej, sieć elektroenergetyczną kablową 0,4 kV i sieć telekomunikacyjną.
2. Ulica dojazdowa oznaczona na rysunku planu symbolem KD 02 obejmuje:
 - 1) teren o szerokości w liniach rozgraniczających 15 m,
 - 2) jezdnię o szerokości minimum 6 m,
 - 3) ścieżkę rowerową o szerokości minimum 3 m,
 - 4) jednostronny chodnik o szerokości minimum 1,5 m,
 - 5) podziemne uzbrojenie, w tym - sieć wodociągowa z hydrantami naziemnymi, sieć kanalizacji ściekowej, sieć kanalizacji deszczowej, sieć elektroenergetyczną kablową 0,4 kV i sieć telekomunikacyjną.
3. Ulica dojazdowa oznaczona na rysunku planu symbolem KD 03 obejmuje:

- 1) teren o zmiennej szerokości w liniach rozgraniczających od 15 do 20 m,
 - 2) jezdnię o szerokości minimum 6 m,
 - 3) ścieżkę rowerową o szerokości minimum 3 m,
 - 4) jednostronny chodnik o szerokości minimum 1,5 m,
 - 5) podziemne uzbrojenie, w tym - sieć kanalizacji deszczowej, sieć elektroenergetyczną kablową 0,4 kV i sieć telekomunikacyjną.
4. Ulica dojazdowa oznaczona na rysunku planu symbolem KD 04 obejmuje:
- 1) teren o szerokości w liniach rozgraniczających 10 m,
 - 2) jezdnię o szerokości minimum 3,5 m,
 - 3) jednostronny chodnik o szerokości minimum 1,5 m,
 - 4) podziemne uzbrojenie, w tym - sieć kanalizacji deszczowej, sieć elektroenergetyczną kablową 0,4 kV i sieć telekomunikacyjną.
5. Ciąg pieszo-rowerowy łączący ulice KD 01 z KD 03 obejmuje:
- 1) teren o szerokości w liniach rozgraniczających minimum 6 m,
 - 2) ścieżkę rowerową o szerokości minimum 3 m,
 - 3) jednostronny chodnik o szerokości minimum 2 m,
 - 4) podziemne uzbrojenie, w tym - sieć wodociagową z hydrantami naziemnymi, sieć elektroenergetyczną kablową 0,4 kV i sieć telekomunikacyjną.
6. Na obszarze objętym opracowaniem obowiązuje zakaz postoju samochodów ciężarowych o ładowności powyżej 2,5 tony oraz obowiązuje zakaz urządzania parkingów dla samochodów osobowych o ilości przekraczającej wymagania określone w niniejszym planie.

DZIAŁ V ZASADY OBSŁUGI INŻYNIERYJNEJ

§ 9.

Zaopatrzenie w wodę na cele bytowe należy zapewnić z istniejącej sieci wodociagowej - na warunkach określonych przez Przedsiębiorstwo Usług Komunalnych, Spółkę z o.o. w Gryfinie.

§ 10.

Zaopatrzenie w wodę na cele przeciwpożarowe należy zapewnić ze zbiornika przeciwpożarowego usytuowanego w granicach elementarnego terenu funkcjonalnego oznaczonego symbolem 1.US - zasilanego na warunkach określonych przez Przedsiębiorstwo Usług Komunalnych, Spółkę z o.o. w Gryfinie.

§ 11.

1. Ścieki bytowe należy odprowadzić do komunalnej sieci kanalizacji ściekowej (projektowanej w ulicach oznaczonych symbolami KD 01 i KD 02) - na warunkach określonych przez Przedsiębiorstwo Usług Komunalnych, Spółkę z o.o. w Gryfinie.
2. Do czasu realizacji komunalnej sieci kanalizacji ściekowej, dopuszcza się odprowadzenie ścieków bytowych do szczelnych zbiorników bezodpływowych.

§ 12.

1. Wody opadowe należy odprowadzić do sieci kanalizacji deszczowej (projektowanej w ulicach oznaczonych symbolami KD 01 i KD 02) - na warunkach określonych przez Przedsiębiorstwo Usług Komunalnych, Spółkę z o.o. w Gryfinie.
2. Wody opadowe z ulic oznaczonych symbolami KD 03 i KD 04 należy odprowadzić do zbiornika wodnego usytuowanego poza granicą zmiany w planie – poprzez separator piasku i związków ropopochodnych.
3. Do czasu realizacji sieci kanalizacji deszczowej, dopuszcza się odprowadzenie wód opadowych na tereny nieutwardzone w granicach poszczególnych nieruchomości.

§ 13.

Zaopatrzenie w energię ciepłą do celów bytowych należy zapewnić z wykorzystaniem indywidualnych źródeł.

§ 14.

Zasilanie w energię elektryczną obiektów należy zapewnić na warunkach określonych przez Energetykę Szczecińską S.A., Rejon Energetyczny Szczecin.

**DZIAŁ VI
OCHRONA ŚRODOWISKA PRZYRODNICZEGO**

§ 15.

Do czasu ukształtowania się pasa zieleni parkowej, o którym mowa w § 3, elementarny teren funkcjonalny oznaczony symbolem 1.US należy izolować akustycznie ekranami usytuowanymi od strony sąsiednich terenów mieszkaniowych – staraniem i na koszt właścicieli nieruchomości.

§ 16.

Gromadzenie i usuwanie odpadów komunalnych powinno być oparte o obowiązujące w tym zakresie przepisy szczególne.

§ 17.

Zbędne masy ziemne powstające w czasie realizacji inwestycji należy przetransportować w miejsce wskazane przez burmistrza miasta i gminy Gryfino lub wykorzystać do nowego ukształtowania terenu w granicach działki.

**DZIAŁ VII
OCHRONA GRUNTÓW ROLNYCH**

§ 18.

1. Na cele nierolnicze i nieleśne przeznacza się grunty orne pochodzenia mineralnego o powierzchni łącznej - 3,1868 ha, w tym:
 - 1) klasy R-III.....0,5872 ha
 - 2) klasy R-IVa..... 0,1296 ha
 - 3) klasy R-IVb.....0,2060 ha
 - 4) klasy R-V.....0,4280 ha
 - 5) klasy Ps-VI.....1,8360 ha
2. Wyłączenie gruntów z produkcji rolniczej nastąpi na cele usług sportu i rekreacji, usług turystycznych i zieleni parkowej.

**DZIAŁ VIII
OBRONA CYWILNA**

§ 19.

Awaryjne zaopatrzenie w wodę należy zapewnić ze studni usytuowanej w granicach terenu oznaczonego symbolem 3.ZW.

**DZIAŁ IX
STAWKA PROCENTOWA SŁUŻĄCA NALICZENIU OPŁATY PLANISTYCZNEJ**

§ 20.

Wysokość jednorazowej opłaty, pobieranej przez burmistrza przy zbyciu nieruchomości, ustala się na 30 % wzrostu wartości nieruchomości.

**DZIAŁ X
USTALENIA KOŃCOWE**

§ 21.

Na obszarze objętym niniejszą uchwałą uchyla się uchwałę Nr XIII/90/90 Rady Narodowej w Gryfinie z dnia 26 kwietnia 1990 r. w sprawie planu ogólnego zagospodarowania przestrzennego miasta i gminy Gryfino (Dz. Urz. Woj. Szczecińskiego Nr 14, poz. 204).

§ 22.

Wykonanie uchwały powierza się Zarządowi Miasta i Gminy w Gryfinie.

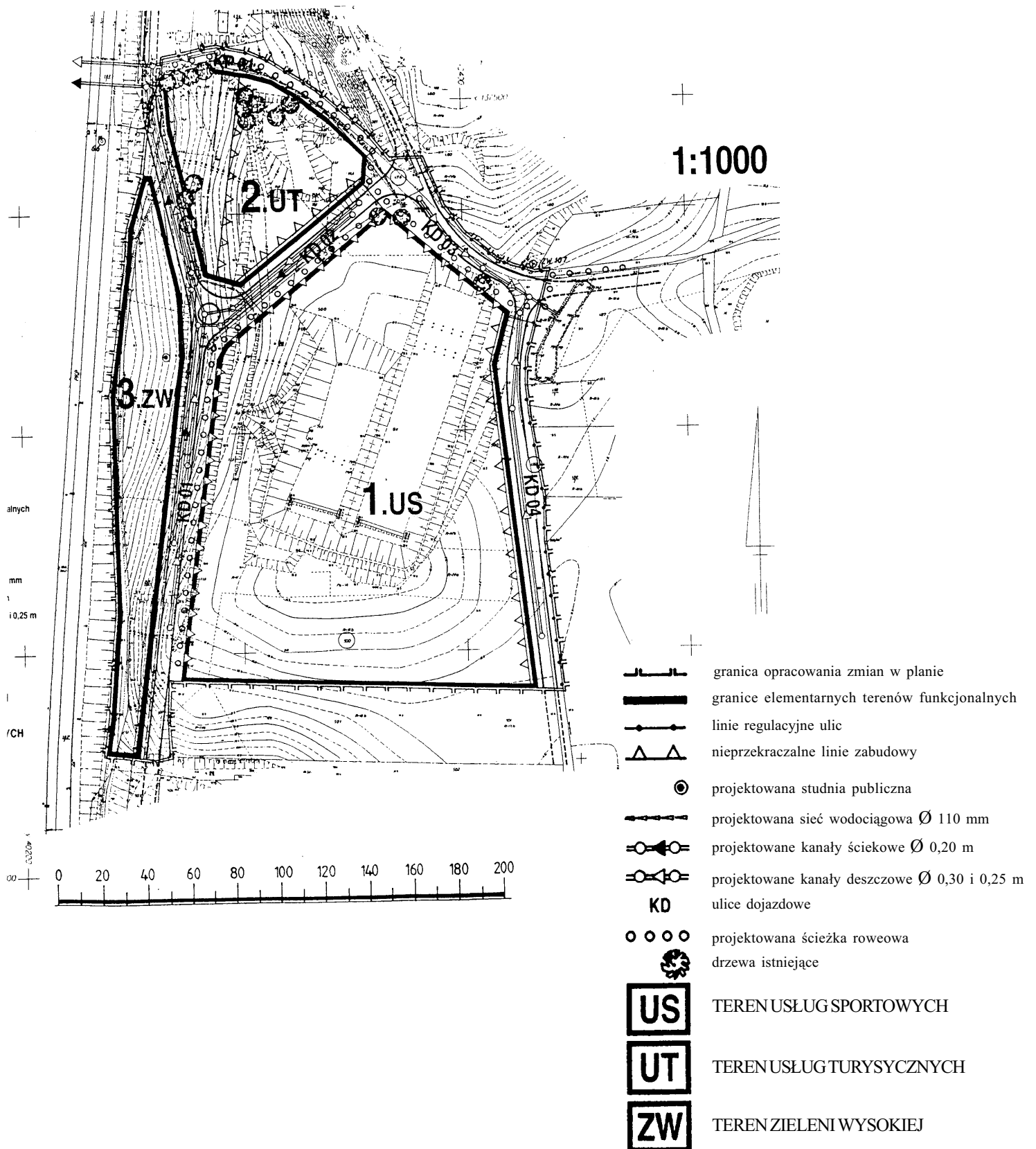
§ 23.

Uchwała wchodzi w życie po upływie 14 dni od daty ogłoszenia w Dzienniku Urzędowym Województwa Zachodniopomorskiego.

PRZEWODNICZĄCY RADY

Marek Kozicki

Załącznik do uchwały Nr XX/263/2000
Rady Miejskiej w Gryfinie
z dnia 29 czerwca 2000 r.



Poz. 315**UCHWAŁA NR XX/264/2000
Rady Miejskiej w Gryfinie
z dnia 29 czerwca 2000 r.****w sprawie uchwalenia zmiany miejscowego planu zagospodarowania przestrzennego gminy Gryfino
– miejscowość Nowe Czarnowo – Kolonia.**

Na podstawie art. 18 ust. 2 pkt 5 ustawy z dnia 8 marca 1990 r. o samorządzie gminnym (Dz. U. z 1996 r. Nr 13, poz. 74; zmiany: Nr 58, poz. 261, Nr 106, poz. 496, Nr 132, poz. 622; z 1997 r. Nr 9, poz. 43, Nr 106, poz. 679, Nr 107, poz. 686, Nr 113, poz. 734, Nr 123, poz. 775; z 1998 r. Nr 155, poz. 1014, Nr 162, poz. 1126; z 2000 r. Nr 26, poz. 306) oraz art. 26 ustawy z dnia 7 lipca 1994 r. o zagospodarowaniu przestrzennym (Dz. U. z 1999 r. Nr 15, poz. 139; zmiana: Nr 41, poz. 412, Nr 111, poz. 1279; z 2000 r. Nr 12, poz. 136), a także uchwały Nr VII/83/99 Rady Miejskiej w Gryfinie z dnia 25 marca 1999 r. – Rada Miejska w Gryfinie uchwala, co następuje

**DZIAŁ I
USTALENIA OGÓLNE****§ 1.**

Uchwala się zmianę w planie ogólnym zagospodarowania przestrzennego gminy Gryfino, zatwierdzonym uchwałą Rady Narodowej w Gryfinie Nr XIII/90/90 z dnia 26 kwietnia 1990 r. (Dz. U. Woj. Szczec. Nr 14, poz. 204) wraz z późniejszymi zmianami – w miejscowości NOWE CZARNOWO – KOLONIA.

§ 2.

Zmiana planu obejmuje obszar oznaczony na rysunku zmiany planu w skali 1:1000 (załączniku do niniejszej uchwały), w tym obejmuje w całości działki o numerach: 1/1, 1/2, 3/1, 3/2, 3/3, 4/1, 4/2, 4/3, 5/5, 5/6, 5/7, 5/8, 28/1, 28/2, 31/7, 43/1, 43/2, 43/3, 44/2, 44/3, 44/4, 44/5, 45, 46/1, 46/2, 47/1, 47/2 i 205 oraz w części działki o numerach: 5/4, 28/3, 29/2 i 31/9.

**DZIAŁ II
PRZEZNACZENIE TERENÓW
I SZCZEGÓŁOWE ZASADY ICH ZAGOSPODAROWANIA****§ 3.**

1. Elementarne tereny funkcjonalne oznaczone na rysunku planu symbolami 1.MJ, 3.MJ, 6.MJ i 7.MJ, przeznaczone są pod zabudowę mieszkaniową jednorodzinną.
2. Przez zabudowę jednorodzinną rozumie się budynek mieszkalny jednorodzinny wolno stojący, bliźniaczy, atrialny, a także budynek mieszkalny zawierający nie więcej niż 4 mieszkania.
3. Na terenach przeznaczonych pod zabudowę mieszkaniową dopuszcza się lokalizację uzupełniającej funkcji usługowej, pod warunkiem ograniczenia jej ewentualnego szkodliwego oddziaływania do granic nieruchomości, na której będzie usytuowana.
4. Przez funkcję usługową rozumie się zabudowę przeznaczoną na działalność handlową, gastronomiczną, rzemieślniczą lub produkcyjną nie powodującą powstawanie ścieków technologicznych oraz odpadów niebezpiecznych.
5. Powierzchnia wydzielanej działki budowlanej nie może być mniejsza niż 900 m².
6. Wprowadza się zakaz:
 - a) zabudowy istniejącego rowu melioracyjnego i wycinki drzew rosnących wzdłuż rowu,
 - b) stosowania dachów płaskich i spadzistych asymetrycznych.
7. Z zastrzeżeniem pkt 6 lit. „a”, dopuszcza się połączenia komunikacyjne nieruchomości położonych po obu stronach rowu melioracyjnego.

§ 4.

1. Elementarne tereny funkcjonalne oznaczone na rysunku planu symbolami 2.U. i 4.U, przeznaczone są na funkcję usługową.
2. Przez funkcję usługową rozumie się zabudowę przeznaczoną na działalność handlową, gastronomiczną, rzemieślniczą lub produkcyjną nie powodującą powstawanie ścieków technologicznych oraz odpadów niebezpiecznych.
3. Wprowadza się zakaz:

- a) lokalizacji funkcji mieszkaniowej,
 - b) zabudowy istniejącego rowu melioracyjnego i wycinki drzew rosnących wzdłuż rowu,
 - c) stosowania dachów płaskich i spadzistych asymetrycznych.
4. Z zastrzeżeniem pkt 3 lit. „b”, dopuszcza się połączenia komunikacyjne nieruchomości położonych po obu stronach rowu melioracyjnego.

§ 5.

1. Elementarny teren funkcjonalny oznaczony na rysunku planu symbolem 5. NO może być przeznaczony na lokalną oczyszczalnię ścieków.
2. Wprowadza się zakaz lokalizacji jakiegokolwiek zabudowy nadziemnej.

§ 6.

1. Elementarny teren funkcjonalny oznaczony na rysunku planu symbolem 8.ZR może być przeznaczony na zielen rekreacyjną użytkowaną przez właścicieli działek budowlanych bezpośrednio graniczących z tym terenem.
2. Przez zielen rekreacyjną rozumie się zagospodarowanie terenu na cele rekreacyjne – z udziałem zieleni niskiej i wysokiej nie mniejszym niż 60 % powierzchni terenu.
3. Na wymienionym w pkt 1 terenie dopuszcza się zabudowę służącą celom rekreacyjnym.
4. Wprowadza się zakaz stosowania dachów płaskich i asymetrycznych dachów spadzistych.

§ 7.

W granicach elementarnych terenów funkcjonalnych oznaczonych na rysunku planu symbolami 1.MJ, 2.U, 3.MJ, 4.U i 6. MJ, wprowadza się nakaz zagospodarowania niską i wysoką zielenią izolacyjną pasa terenu o szerokości minimum 10 m wzdłuż granic nieruchomości przylegających do drogi krajowej nr 118.

**DZIAŁ III
ZASADY KSZTAŁTOWANIA ZABUDOWY**

§ 8.

Maksymalna intensywność zabudowy (mieszkaniowej i usługowej) obliczana dla każdej nieruchomości odrębnie – nie może przekroczyć wartości 0,35.

§ 9.

1. Usytuowanie zabudowy powinno odpowiadać obowiązującym liniom zabudowy i nie może naruszać nieprzekraczalnych linii zabudowy.
2. Dopuszcza się sytuowanie obiektów na granicy nieruchomości, pod warunkiem zastosowania oddzieleń przeciwpożarowych o odporności ogniowej minimum 120 minut.

§ 10.

1. Wysokość zabudowy, licząc od poziomu przyległego terenu do najwyższej kalenicy, nie może przekroczyć 9 m.
2. Ilość kondygnacji nie może przekraczać dwóch, w tym najwyższa kondygnacja może być usytuowana wyłącznie w poddaszu.
3. Obowiązuje zadaszenie zabudowy dachami symetrycznymi o nachyleniu połaci od 30° do 50°.

**DZIAŁ IV
ROZGRANICZENIE TERENÓW**

§ 11.

1. Rozgraniczenie elementarnych terenów funkcjonalnych oznaczono na rysunku planu linią ciągłą grubą.
2. Rozgraniczenie terenów publicznych (komunikacyjnych) oznaczono na rysunku planu linią ciągłą z kropką.
3. Orientacyjne rozgraniczenie wydzielonych działek budowlanych oznaczono na rysunku planu linią przerywaną.

**DZIAŁ V
ZASADY OBSŁUGI KOMUNIKACYJNEJ**

§ 12.

1. Obszar objęty opracowaniem powinien być obsługiwany komunikacyjnie wyłącznie poprzez ulice dojazdowe mające połączenie z drogą krajową nr 118 i oznaczone na rysunku planu symbolami KD 01 i KD 02.
2. Wprowadza się zakaz wykonywania bezpośrednich połączeń komunikacyjnych elementarnych terenów funkcjonalnych oznaczonych symbolami 2.U i 4.U z drogą krajową nr 118 oznaczoną symbolem KG 01.

3. W granicach każdej nieruchomości należy zapewnić miejsca postojowe dla samochodów osobowych w ilości całkowicie pokrywającej potrzeby, w tym:
 - 1) dla lokali mieszkalnych – 1 miejsce postojowe na każde mieszkanie,
 - 2) dla lokali usługowych – 1 miejsce postojowe na każde 50 m² powierzchni użytkowej.
4. Na obszarze objętym opracowaniem obowiązuje zakaz postoju samochodów ciężarowych (o ładowności powyżej 2,5 tony) oraz obowiązuje zakaz urządzania parkingów dla samochodów osobowych o ilości przekraczającej wymagania, o których mowa w ust. 2.

§ 13.

1. Na planowany układ komunikacyjny w granicach objętych opracowaniem złożą się drogi publiczne wymienione w pkt 2, 3 i 4.
2. Istniejąca droga krajowa nr 118 klasy G, przeznaczona do modernizacji i oznaczona na rysunku planu symbolem KG 01, w tym :
 - 1) teren o szerokości w liniach rozgraniczających 25 m,
 - 2) jezdnia o szerokości minimum 7 m,
 - 3) dwie zatoki autobusowe komunikacji międzymiastowej,
 - 4) pobocza gruntowe o szerokości minimum 1,25 m,
 - 5) jednostronny chodnik o szerokości minimum 1,5 m,
 - 6) rowy odwadniające.
3. Ulica dojazdowa oznaczona na rysunku planu symbolem KD 01, w tym :
 - 1) teren o zmiennej szerokości w liniach rozgraniczających od 10 do 25 m,
 - 2) jezdnia o szerokości minimum 6 m,
 - 3) jednostronny pas zieleni (trawnika) o szerokości 1,5 m,
 - 4) jednostronny chodnik o szerokości minimum 1,5 m.
4. Ulica dojazdowa oznaczona na rysunku planu symbolem KD 02, w tym :
 - 1) teren o szerokości w liniach rozgraniczających 10 m,
 - 2) jezdnia o szerokości minimum 6 m,
 - 3) dwustronne chodniki o szerokości minimum 1,5 m.

DZIAŁ VI

ZASADY OBSŁUGI INŻYNIERYJNEJ

§ 14.

Zaopatrzenie w wodę na cele bytowe należy zapewnić z istniejącej sieci wodociągowej – na warunkach określonych przez Przedsiębiorstwo Usług Komunalnych, Spółkę z o.o. w Gryfinie.

§ 15.

Zaopatrzenie w wodę na cele przeciwpożarowe należy zapewnić z hydrantów ulicznych naziemnych montowanych na istniejącej sieci wodociągowej.

§ 16.

1. Ścieki bytowe należy odprowadzić do komunalnej sieci kanalizacji ściekowej (projektowanej w ulicach oznaczonych symbolami KD 01 i KD 02) – na warunkach określonych przez Przedsiębiorstwo Usług Komunalnych, Spółkę z o.o. w Gryfinie.
2. Do czasu realizacji komunalnej sieci kanalizacji ściekowej wraz z lokalną oczyszczalnią ścieków, dopuszcza się odprowadzenie ścieków bytowych do szczelnych zbiorników bezodpływowych.

§ 17.

1. Odprowadzenie wód opadowych należy zapewnić docelowo:
 - a) z dachów obiektów – na tereny nieutwardzone w granicach działek budowlanych lub do komunalnej sieci kanalizacji deszczowej,
 - b) z jezdni i parkingów – wyłącznie do komunalnej sieci kanalizacji deszczowej (projektowanej w ulicach oznaczonych symbolami KD 01 i KD 02) i dalej do istniejącego rowu melioracyjnego poprzez separatory piasku i związków ropopochodnych – na warunkach określonych przez Przedsiębiorstwo Usług Komunalnych, Spółkę z o.o. w Gryfinie.
2. Do czasu realizacji komunalnej sieci kanalizacji deszczowej, dopuszcza się odprowadzenie wód opadowych z parkingów do gruntu poprzez studzienki z wkładem zabezpieczającym przed przenikaniem substancji ropopochodnych.

§ 18.

Zaopatrzenie w energię ciepłą do celów bytowych należy zapewnić z wykorzystaniem indywidualnych źródeł.

§ 19.

Zasilanie w energię elektryczną należy zapewnić na warunkach określonych przez Energetykę Szczecińską S.A., Rejon Energetyczny Szczecin.

§ 20.

1. Zmiana w planie obejmuje planowaną infrastrukturę techniczną, sieć kanalizacji ściekowej, lokalną oczyszczalnię ścieków, sieć kanalizacji deszczowej z separatorami piasku i związków ropopochodnych w zakresie przedstawionym na rysunku zmiany planu w skali 1:1000 – stanowiącym załącznik do niniejszej uchwały.
2. Realizacja infrastruktury technicznej na terenie oznaczonym symbolem 5.N0 i w liniach rozgraniczających ulicy oznaczonej symbolem KD01 będzie wymagała spełnienia warunków wynikających z sąsiedztwa z terenami kolejowymi

DZIAŁ VII OCHRONA ŚRODOWISKA PRZYRODNICZEGO

§ 21.

1. Do czasu ukształtowania się pasa zieleni izolacyjnej, o którym mowa w § 7, od strony drogi krajowej nr 118 należy zastosować skuteczne ekrany – izolujące staraniem i na koszt właścicieli nieruchomości.
2. Elementarne tereny funkcjonalne oznaczone w planie symbolami 1.MJ, 3.MJ i 6.MJ (częściowo) są położone w strefie zagrożonej hałasem od drogi krajowej nr 118 i od linii kolejowej. Realizacja inwestycji może być prowadzona na wyłączne ryzyko właścicieli nieruchomości – bez prawa późniejszych roszczeń z tego tytułu.

§ 22.

Gromadzenie i usuwanie odpadów komunalnych powinno być oparte o obowiązujące w tym zakresie przepisy szczególne.

§ 23.

Zbędne masy ziemne powstające w czasie realizacji inwestycji należy przetransportować w miejsce wskazane przez burmistrza miasta i gminy Gryfino lub wykorzystać do nowego ukształtowania terenu w granicach działki.

§ 24.

Ze względu na ochronę ujęcia wód podziemnych w miejscowości Krzywnica, w obszarze zewnętrznej strefy ochronnej pośredniej obejmującej w całości elementarne tereny funkcjonalne oznaczone symbolami 1.MJ, 2.U i 4.U oraz obejmującej w części elementarny teren funkcjonalny oznaczony symbolem 3.MJ (część na południe od rowu melioracyjnego), wprowadza się zakaz:

- 1) rolniczego wykorzystywania ścieków i gnojownicy,
- 2) wprowadzania ścieków do ziemi i wód powierzchniowych,
- 3) mycia wszelkich pojazdów mechanicznych i urządzeń,
- 4) wydobywania kopalin,
- 5) budowy zakładów przemysłowych i ferm chowu zwierząt,
- 6) lokalizowania wysypisk i wylewisk komunalnych i przemysłowych,
- 7) budowy obiektów związanych z obrotem paliwami płynnymi i innymi substancjami chemicznymi,
- 8) urządzania parkingów nie związanych z funkcją terenu elementarnego i obozowisk,
- 9) grzebania zwierząt,
- 10) lokalizowania nowych ujęć wody, z wyjątkiem studni awaryjnych, o których mowa w § 26,
- 11) przechowywania i składowania odpadów promieniotwórczych.

DZIAŁ VIII OCHRONA GRUNTÓW ROLNYCH

§ 25.

1. Na cele nierolnicze i nieleśne przeznacza się grunty orne pochodzenia mineralnego o powierzchni łącznej – 5,3171 ha, w tym:
 - 1) klasy R–IVb.....0,4049 ha
 - 2) klasy R–V..... 1,1961 ha
 - 3) klasy R–VI..... 3,4661 ha
 - 4) klasy Ps–VI.....0,2500 ha

2. Wyłączenie gruntów z produkcji rolniczej nastąpi na cele budownictwa mieszkaniowego i usługowego oraz zieleni rekreacyjnej.

**DZIAŁ IX
OBRONA CYWILNA**

§ 26.

Awaryjne zaopatrzenie w wodę należy zapewnić ze studni usytuowanych w granicach ulic oznaczonych symbolami KD01 i KD02.

**DZIAŁ X
STAWKA PROCENTOWA SŁUŻĄCA NALICZENIU OPŁATY PLANISTYCZNEJ**

§ 27.

Wysokość jednorazowej opłaty, pobieranej przez burmistrza przy zbyciu nieruchomości, ustala się na 30 % wzrostu wartości nieruchomości.

**DZIAŁ XI
USTALENIA KOŃCOWE**

§ 28.

Na obszarze objętym niniejszą uchwałą uchyla się uchwałę Nr XIII/90/90 Rady Narodowej w Gryfinie z dnia 26 kwietnia 1990 r. w sprawie planu ogólnego zagospodarowania przestrzennego miasta i gminy Gryfino – (Dz. Urz. Woj. Szczecińskiego Nr 14, poz. 204) oraz uchwałę Nr VI/60/99 Rady Miejskiej w Gryfinie z dnia 3 marca 1999 r. w sprawie zmiany planu ogólnego zagospodarowania przestrzennego miasta i gminy Gryfino – rejon Pniewo, Żórawki, Żórwie, Nowe Czarnowo (Dz. Urz. Woj. Zachodniopomorskiego Nr 7, poz. 73)..

§ 29.

Wykonanie uchwały powierza się Zarządowi Miasta i Gminy w Gryfinie.

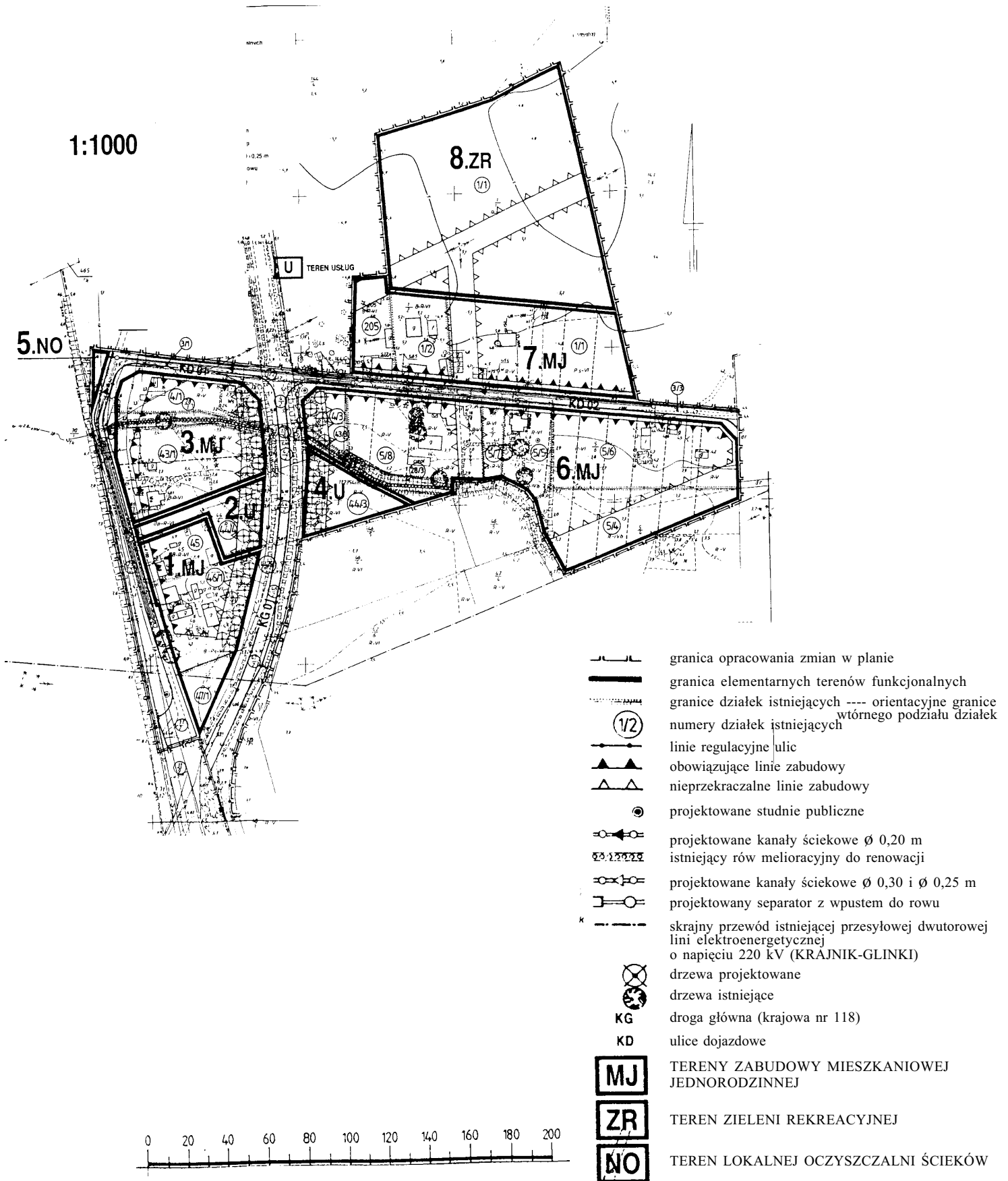
§ 30.

Uchwała wchodzi w życie po upływie 14 dni od daty ogłoszenia w Dzienniku Urzędowym Województwa Zachodniopomorskiego.

PRZEWODNICZĄCY RADY

Marek Kozicki

Załącznik do uchwały Nr XX/264/2000
Rady Miejskiej w Gryfinie
z dnia 29 czerwca 2000 r.



Poz. 316

**UCHWAŁA NR XXI/124/2000
Rady Gminy w Starym Czarnowie
z dnia 14 lipca 2000 r.****w sprawie zmiany w miejscowym planie zagospodarowania przestrzennego Gminy Stare Czarnowo,
miejscowości Glinna, leśnictwo Glinna, w części oddziału 221c obrębu leśnego Rozdoły.**

Na podstawie art. 26 i 28 ustawy z dnia 7 lipca 1994 r. o zagospodarowaniu przestrzennym (Dz. U. z 1999 r. Nr 15, poz. 139, Nr 41, poz. 412, Nr 111, poz. 1279; z 2000 r. Nr 12, poz. 136) oraz uchwały Nr IV/19/98 Rady Gminy w Starym Czarnowie z dnia 22 grudnia 1998 r. w sprawie przystąpienia do sporządzenia w. wym. zmiany, Rada Gminy uchwała, co następuje:

§ 1.

1. Uchwała się zmianę w miejscowym planie zagospodarowania przestrzennego gminy Stare Czarnowo, zatwierdzonym Uchwałą G.R.N. w Starym Czarnowie Nr XII/57/86 z dnia 8 września 1986 r. (Dz. Urz. Woj. Szczec. Nr 10, poz. 226).
2. Zmiana obejmuje część terenu oznaczonego symbolem RP w części oddziału 221c obrębu leśnego Rozdoły, leśnictwo Glinna, z przeznaczeniem pod lokalizację cmentarza żołnierzy niemieckich poległych w czasie II wojny światowej.
3. Granice tego obszaru zaznaczono na rysunku zmiany w planie w skali 1:1000 stanowiącym załącznik nr 1 do niniejszej uchwały.

§ 2.

1. Ustala się następujące zasady konstrukcji zmiany w planie:
 - 1) Obszar objęty zmianą podzielony został na 2 tereny elementarne:
 - a) teren cmentarza, oznaczony symbolem ZC,
 - b) teren komunikacji stanowiący projektowane poszerzenie istniejącej, poza obszarem opracowania, drogi dojazdowej oznaczony symbolem DD.
 - 2) Dla obszaru objętego zmianą, w § 5 ustalono zasady obsługi w zakresie infrastruktury technicznej.
2. Ustala się następujące zasady konstrukcji rysunku zmiany w planie:
 - 1) Rysunek zmiany w skali 1:1000 jest integralną częścią zmiany i stanowi załącznik nr 1 do niniejszej uchwały.
 - 2) Tereny elementarne wyodrębniono na rysunku zmiany w planie i oznaczona symbolami jak w ust. 1. pkt 1.
 - 3) Wszystkie symbole graficzne użyte na rysunku zmiany zostały objaśnione w legendzie.
 - 4) Obowiązującymi ustaleniami są następujące elementy oznaczone graficznie:
 - a) linie rozgraniczenia terenów elementarnych,
 - b) lokalizacja bramy wjazdowej,
 - c) osie kompozycji zagospodarowania,
 - d) lokalizacja placu centralnego - dopuszcza się inną niż na rysunku zmiany lokalizację placu centralnego - we wschodnim zespole kwater,
 - e) lokalizacja i zasada układu kwater grzebalnych,
 - f) rejon lokalizacji parkingu,
 - g) rejon lokalizacji budynku,
 - h) istniejący ciek wodny.

§ 3.

1. Ustala się zakaz parcelacji terenów elementarnych.
2. Dopuszcza się realizację budynku związanego z podstawowym przeznaczeniem terenu, łączącego funkcję obsługi odwiedzających z funkcją gospodarczą dotyczącą utrzymania cmentarza.
3. Ustala się następujące zasady realizacji poszczególnych elementów zagospodarowania:
 - 1) Budynek z ust. 2:
 - wysokość do 1,5 kondygnacji,
 - materiał zewnętrzny ścian - tradycyjny: cegła, kamień, drewno,
 - dach symetryczny o kącie nachylenia połaci $30^{\circ} \div 45^{\circ}$, bez ścianki kolankowej, kryty dachówką ceramiczną,
 - 2) Pozostałe obiekty: krzyż, tablice pamięci w centralnym miejscu założenia o maksymalnej wysokości do 3,5 m.
 - 3) Ogrodzenie terenu o wysokości do 2,0 m, wykonane z tradycyjnych materiałów kamienia, cegły, drewna. Dopuszcza się kute elementy stalowe ogrodzenia i bramy. Zakaz budowy ogrodzenia pełnego.
 - 4) Nawierzchnie - parkingu, placu centralnego, alejek, terenu wokół budynku - dopuszcza się utwardzenie z kamienia lub żwiru.

4. W liniach rozgraniczenia terenu elementarnego 01 DD dopuszcza się przebieg linii infrastruktury technicznej.

§ 4.

Teren opracowania położony jest na obszarze Szczecińskiego Parku Krajobrazowego Puszcza „Bukowa”. Obowiązują zakazy i nakazy zawarte w Rozporządzeniu Nr 5/98 Wojewody Szczecińskiego z dnia 17 lipca 1998 r. w sprawie Szczecińskiego Parku Krajobrazowego „Puszcza Bukowa” (Dz. Urz. Woj. Szczecińskiego Nr 18, poz. 128). Ustala się następujące zasady w zakresie ochrony środowiska:

- zachowanie naturalnej konfiguracji terenu – zakaz zmiany rzeźby terenu,
- przy nasadzeniach zieleni preferowane rodzime gatunki drzew i krzewów z zachowaniem ich naturalnego pokroju, zakaz nasadzeń obcych, ekspansywnych gatunków,
- ogrodzenie terenu osłonić zielenią wysoką i średniowysoką,
- zachowanie istniejącego cieków wodnego z możliwością budowy stawu o funkcji ozdobnej.

§ 5.

1. Ustala się następujące zasady obsługi w zakresie infrastruktury technicznej:
 - 1) Zaopatrzenie w wodę: z istniejącej sieci wodociągu grupowego Dobropole Gryfińskie - Glinna - leśniczówka Glinna (poza granicą opracowania).
 - 2) Odprowadzenie ścieków: ustala się budowę grawitacyjnego systemu kanalizacji sanitarnej z odprowadzeniem ścieków do istniejącej sieci kanalizacji sanitarnej we wsi Glinna.
 - 3) Odprowadzanie wód deszczowych:
 - a) wody deszczowe z obszaru lokalizacji kwater odprowadzane systemem rowów lub drenarzu do istniejącego rowu w granicach opracowania lub do rowu odwadniającego biegnącego wzdłuż drogi dojazdowej (poza granicą opracowania),
 - b) wody deszczowe z połąci dachowych odprowadzane powierzchniowo do rowu odwadniającego biegnącego wzdłuż drogi dojazdowej (poza granicą opracowania),
 - c) wody deszczowe z parkingu odprowadzane systemem kanalizacyjnym, zaopatrzonym w separatory olejów i tłuszczów, do rowu odwadniającego biegnącego wzdłuż drogi dojazdowej (poza granicą opracowania).
 - 4) Usuwanie odpadów: zorganizowany wywóz na wysypisko.
 - 5) Zaopatrzenie w energię elektryczną:
 - a) zasilanie obszaru opracowania z istniejącego złącza na słupie linii niskiego napięcia zlokalizowanym przy Ogrodzie Dendrologicznym (poza granicą opracowania),
 - b) od złącza do obszaru zmiany projektowana linia niskiego napięcia,
 - 6) Telekomunikacja: obsługa telekomunikacyjna obszaru opracowania przez centralę telefoniczną w Starym Czarnowie.
2. Przyłączenie obiektów do istniejących sieci na warunkach ich dysponentów.

§ 6.

1. Wymieniona w § 1 ust. 2 część oddziału 221 c, po przeprowadzeniu zmian gruntowych, otrzymała numer ewidencyjny 221/3.
Granice tej działki, o powierzchni 3,52 ha, są granicą opracowania niniejszej zmiany.
2. Zmienia się przeznaczenie 3,52 ha gruntów rolnych kl. R IVa na cele nierolnicze.
Zgodnie z wymogami art. 7 ust. 2 pkt 3 ustawy z dnia 3 lutego 1995 r. o ochronie gruntów rolnych i leśnych, grunty powyższe uzyskały zgodę Nr GKN.2.N-7711-1501/00 Wojewody Zachodniopomorskiego z dnia 2 czerwca 2000 r. na zmianę przeznaczenia na cele nierolnicze.

§ 7.

Do czasu realizacji ustaleń zawartych w § 3 dopuszcza się dotychczasowy sposób użytkowania terenu.

§ 8.

Ustala się „zerową” stawkę procentową służącą wyliczeniu opłaty, o której mowa w art. 36 ust. 3 ustawy o zagospodarowaniu przestrzennym.

§ 9.

1. Na obszarze objętym zmianą traci moc miejscowy plan ogólny zagospodarowania przestrzennego gminy Stare Czarnowo, zatwierdzony uchwałą Nr XII/57/86 Gminnej Rady Narodowej w Starym Czarnowie z dnia 8 września 1986 r.
2. Wykonanie niniejszej uchwały powierza się Zarządowi Gminy w Starym Czarnowie.

3. W szczególności zobowiązuje się Zarząd Gminy do zamieszczenia w tekście i na rysunku miejscowego planu ogólnego zagospodarowania przestrzennego Gminy Stare Czarnowo informacji, że podstawę decyzji administracyjnych w Gminie Stare Czarnowo w granicach opracowania zgodnie z załącznikiem graficznym, stanowi niniejsza zmiana w planie.

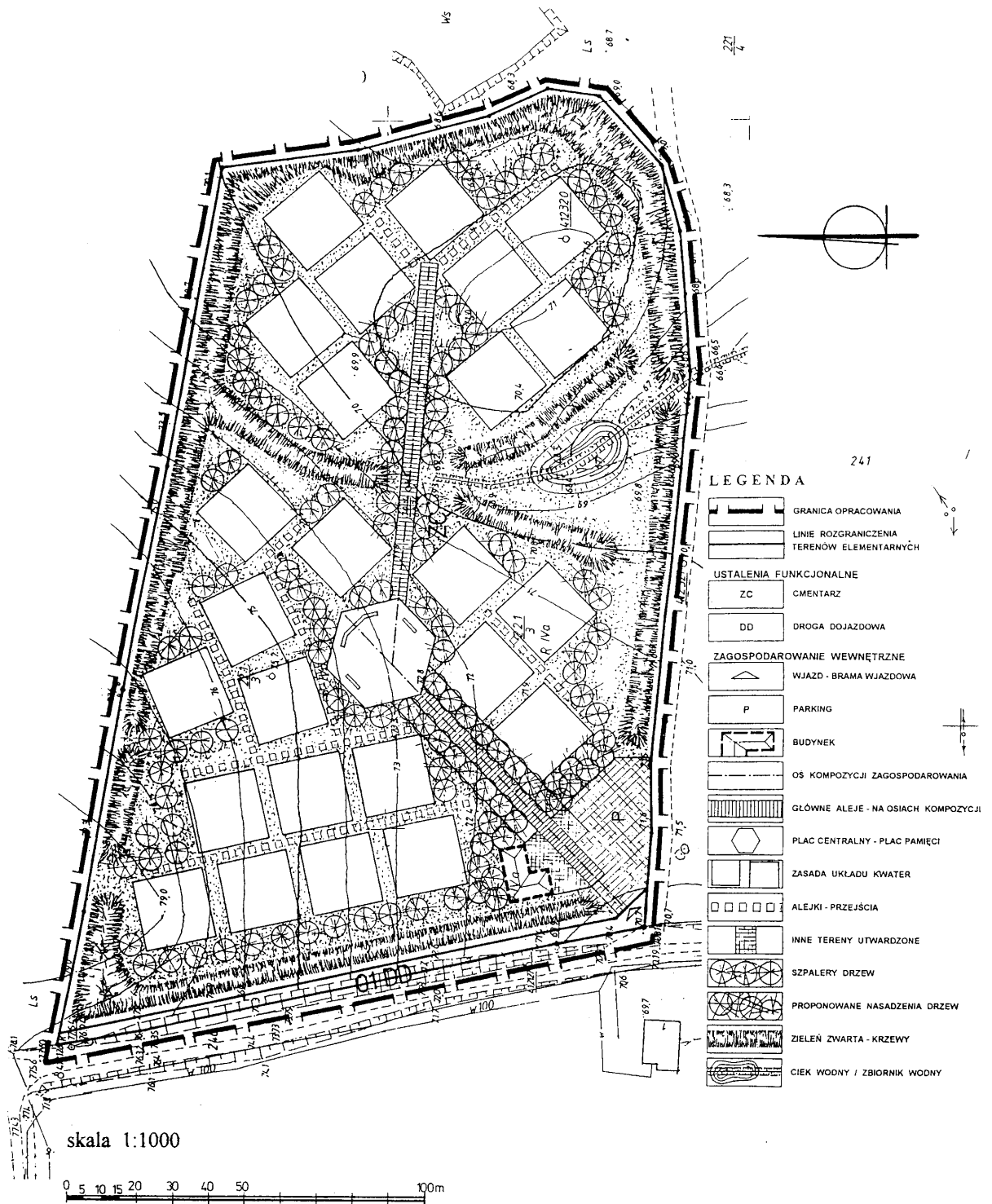
§ 10.

Uchwała wchodzi w życie po upływie 14 dni od dnia ogłoszenia jej w Dzienniku Urzędowym Województwa Zachodniopomorskiego.

PRZEWODNICZĄCY RADY

Marian Mindziak

Załącznik do uchwały Nr XXI/124/2000
Rady Gminy w Starym Czarnowie
z dnia 14 lipca 2000 r.



Poz. 317**UCHWAŁA NR XX/122/2000
Rady Gminy w Starym Czarnowie
z dnia 23 czerwca 2000 r.****w sprawie ustalenia planu sieci publicznych szkół podstawowych oraz granic ich obwodów.**

Na podstawie art. 17 ust. 4 ustawy z dnia 7 września 1991 r. o systemie oświaty (Dz. U. z 1996 r. Nr 67, poz. 329, Nr 106, poz. 496; z 1997 r. Nr 28, poz. 153, Nr 141, poz. 943; z 1998 r. Nr 117, poz. 759, Nr 162, poz. 1126; z 2000 r. Nr 12, poz. 136, Nr 19, poz. 239) oraz art 7 ust. 1 pkt 8 w związku z art. 18 ust. 1 ustawy z dnia 8 marca 1990 r. o samorządzie gminnym (Dz. U. z 1996 r. Nr 13, poz. 74, Nr 58, poz. 261, Nr 106, poz. 496, Nr 132, poz. 622; z 1997 r. Nr 9, poz. 43, Nr 106, poz. 679, Nr 107, poz. 686, Nr 113, poz. 734, Nr 123, poz. 775; z 1998 r. Nr 155, poz. 1014, Nr 162, poz. 1126 z 2000 r. Nr 26, poz. 306) Rada Gminy w Starym Czarnowie uchwala, co następuje:

§ 1.

1. Z dniem 1 września 2000 r. nauczanie w zakresie publicznej szkoły podstawowej w Gminie Stare Czarnowo odbywać się będzie w Szkole Podstawowej im. Wojsk Obrony Powietrznej Kraju w Kołbacz ul. Cystersów 9.
2. Struktura organizacyjna szkoły obejmuje kl. I-VI i klasy „0”.

§ 2.

Do obwodu szkoły należą miejscowości: Kołbacz, Dębina, Komorówko, Żelewo, Nieznań, Stare Czarnowo, Dobropole, Glinna, Binowo, Kołowo, Kartno, Żeliszewice.

§ 3.

Tracą moc:

1. Uchwała Nr V/29/99 Rady Gminy w Starym Czarnowie z dnia 19 lutego 1999 r. w sprawie przekształcenia Szkoły Podstawowej w Starym Czarnowie.
2. Uchwała Nr V/30/99 Rady Gminy w Starym Czarnowie z dnia 19 lutego 1999 r. w sprawie przekształcenia Szkoły Podstawowej w Binowie.
3. Uchwała Nr V/31/99 Rady Gminy w Starym Czarnowie z dnia 19 lutego 1999 r. w sprawie przekształcenia Szkoły Podstawowej im. Wojsk Obrony Powietrznej Kraju w Kołbacz.
4. Uchwała Nr V/32/99 Rady Gminy w Starym Czarnowie z dnia 19 lutego 1999 r. w sprawie ustalenia planu sieci publicznych szkół podstawowych prowadzonych przez Gminę Stare Czarnowo i sposobu ich finansowania (Dz. Urz. Woj. Zachodniopomorskiego Nr 15, poz. 173).

§ 4.

Wykonanie uchwały powierza się Zarządowi Gminy.

§ 5.

Uchwała podlega ogłoszeniu w Dzienniku Urzędowym Województwa Zachodniopomorskiego.

§ 6.

Uchwała wchodzi w życie z dniem ogłoszenia z mocą od 1 września 2000 r.

PRZEWODNICZĄCY RADY

Marian Mindziak

Poz. 318**UCHWAŁA NR XXII/101/2000****Rady Miejskiej w Reczu****z dnia 5 lipca 2000 r.****zmieniająca uchwałę w sprawie ustalenia planu sieci publicznych szkół podstawowych oraz granic ich obwodów w gminie Recz.**

Na podstawie art. 17 ust. 4 ustawy z dnia 7 września 1991 r. o systemie oświaty (Dz. U. z 1996 r. Nr 67, poz. 329, Nr 106, poz. 496; z 1997 r. Nr 28, poz. 153, Nr 141, poz. 943; z 1998 r. Nr 117, poz. 759, Nr 162, poz. 1126; z 2000 r. Nr 12, poz. 136, i Nr 19, poz. 239) uchwała się, co następuje:

§ 1.

W uchwale Nr VII/35/99 Rady Miejskiej w Reczu z dnia 17 marca 1999 r. w sprawie ustalenia planu sieci publicznych szkół podstawowych oraz granic ich obwodów w gminie Recz (Dz. Urz. Woj. Zachodniopomorskiego Nr 31, poz. 531) wprowadza się następującą zmianę:

w § 1

- 1) w ust. 1 pkt 2 na końcu zdania skreślić kropkę i dodać wyraz „Pomień”.
- 2) skreśla się w całości ust. 3

§ 2.

Wykonanie uchwały powierza się Zarządowi Miasta i Gminy.

§ 3.

Uchwała wchodzi w życie z dniem 1 września 2000 r. i podlega ogłoszeniu w Dzienniku Urzędowym Województwa Zachodniopomorskiego.

PRZEWODNICZĄCY RADY**Józef Romanowski****Poz. 319****INFORMACJA****Urzędu Regulacji Energetyki o decyzji Prezesa URE****dnia 7 lipca 2000 r.****w sprawie zatwierdzenia zmiany taryfy dla ciepła ustalonej przez Miejską Energetykę Ciepłą Sp. z o. o. w Koszalinie**

Informuje się, iż w dniu 7 lipca 2000 r. została wydana decyzja zatwierdzająca zmianę taryfy dla ciepła ustaloną przez Miejską Energetykę Ciepłą Sp. z o. o. w Koszalinie o następującej treści:

DECYZJA**Nr OSZ-820/139-A/18/99/2000/I**

Na podstawie art. 155 ustawy z dnia 14 czerwca 1960 r. – Kodeks postępowania administracyjnego (Dz. U. z 1980 r. Nr 9, poz. 26 i Nr 27, poz. 111, z 1982 r. Nr 7, poz. 55 i Nr 45, poz. 289, z 1983 r. Nr 41, poz. 185, z 1984 r. Nr 34, poz. 183, z 1986 r. Nr 47, poz. 228, z 1987 r. Nr 21, poz. 123 i Nr 33, poz. 186, z 1989 r. Nr 20, poz. 107, z 1990 r. Nr 34, poz. 201, z 1991 r. Nr 100, poz. 442 i Nr 119, poz. 513, z 1994 r. Nr 122, poz. 593, z 1995 r. Nr 1, poz. 1 i Nr 74, poz. 368, z 1996 r. Nr 43, poz. 189 i Nr 106, poz. 496, z 1997 r. Nr 75, poz. 471, Nr 102, poz. 643, Nr 137, poz. 926 i Nr 141, poz. 944, z 1998 r. Nr 162, poz. 1126 oraz z 2000 r. Nr 22, poz. 268) oraz w związku z art. 30 ust. 1 i art. 45 ustawy z dnia 10 kwietnia 1997 r. – Prawo energetyczne (Dz. U. Nr 54, poz. 348 i Nr 158, poz. 1042, z 1998 r. Nr 94, poz. 594, Nr 106, poz. 668 i Nr 162, poz. 1126, z 1999 r. Nr 88, poz. 980, Nr 91, poz. 1042 i Nr 110, poz. 1255 oraz z 2000 r. Nr 43, poz. 489 i Nr 48, poz. 555) po rozpatrzeniu wniosku Miejskiej Energetyki Ciepłej Spółka z ograniczoną odpowiedzialnością z siedzibą w Koszalinie zawartego w piśmie z dnia 30 czerwca 2000 r. znak: NE/3743/00 w sprawie dostosowania stawek opłat za usługi przesyłowe do zmienionych przepisów ustawy – Prawo energetyczne, zwanego w dalszej części decyzji „Przedsiębiorstwem energetycznym”

postanawiam zatwierdzić, dokonaną przez to Przedsiębiorstwo energetyczne, zmianę taryfy dla ciepła, zatwierdzonej moją decyzją Nr OSZ-820/139-A/15/99 z dnia 7 października 1999 r., która to zmiana stanowi załącznik do niniejszej decyzji.

UZASADNIENIE

Przedsiębiorstwo energetyczne posiadające koncesje wydane w dniu 13 października 1998 r. o numerach WCC/261/139/U/2/98/PK - na wytwarzanie ciepła i PCC/273/139/U/2/98/PK – na przesyłanie i dystrybucję ciepła, ustaliło taryfę dla ciepła, która została zatwierdzona decyzją Prezesa Urzędu Regulacji Energetyki nr OSZ-820/139-A/15/99 z dnia 7 października 1999 r.

W piśmie z dnia 30 czerwca 2000 r. znak: NE/3743/00, Przedsiębiorstwo energetyczne wystąpiło z wnioskiem o zatwierdzenie zmiany w/w taryfy w części dotyczącej stawek opłat za usługi przesyłowe. Zaproponowana zmiana polega na przekształceniu struktury stawek opłat za usługi przesyłowe, poprzez wyodrębnienie w nich opłaty stałej i opłaty zmiennej i jest zgodna z wymogami art. 45 ust. 5 ustawy - Prawo energetyczne w brzmieniu obowiązującym od 14 czerwca 2000 r.

Mając powyższe na względzie uznałem, że zatwierdzenie wnioskowanej zmiany jest zasadne.

W tym stanie rzeczy należało orzec, jak w sentencji.

**Z upoważnienia
PREZESA
URZĘDU REGULACJI ENERGETYKI**

**DYREKTOR
Północno-Zachodniego Oddziału
Terenowego z Siedzibą w Szczecinie**

Witold Kępa

**ZMIANA
TARYFA DLA CIEPŁA
Miejska Energetyka Ciepła
Sp. z o. o. w Koszalinie**

W taryfie dla ciepła zatwierdzonej decyzją Prezesa Urzędu Regulacji Energetyki Nr OSZ-820/139/A/15/99 z dnia 7 października 1999 r. wprowadza się następujące zmiany:

§ 1.

W części 4 taryfy ust. A pkt. 5 zamiast dotychczasowych opłat za usługi przesyłowe dla poszczególnych grup odbiorców wprowadza się następującą tabelę:

| Grupa odbiorców | Stawka opłaty stałej | | Stawka opłaty zmiennej |
|-----------------|----------------------|--------------------------------|------------------------|
| | [zł/MW/rok] | Miesięczna rata [zł/MW/m-c] | [zł/GJ] |
| Grupa 01 | 13 244,53 | 1 103,71 | 4,54 |
| Grupa 02 | 12 759,53 | 1 063,29 | 3,84 |
| Grupa 03 | 22 029,13 | 1 835,76 | 6,11 |
| Grupa 04 | 23 666,93 | 1 972,24 | 6,61 |
| Grupa 05 | 24 007,85 | 2 000,65 | 7,95 |
| Grupa 08 | 7 375,85 | 614,65 | 2,84 |

§ 2.

W części 5 taryfy w pkt 1 dodaje się: „oraz art. 45 ust. 5 Ustawy Prawo Energetyczne”.

§ 3.

Pozostała treść taryfy dla ciepła pozostaje bez zmian.

Poz. 320**INFORMACJA
Urzędu Regulacji Energetyki o decyzji Prezesa URE
z dnia 19 lipca 2000 r.****w sprawie zatwierdzenia zmiany taryfy dla ciepła ustalonej przez Zakład Ciepłownictwa
Spółka z o.o. z siedzibą w Złocięncu.**

Informuje się, iż w dniu 19 lipca 2000 r. została wydana decyzja zatwierdzająca zmianę taryfy dla ciepła ustalonej przez Zakład Ciepłownictwa Spółka z o.o. z siedzibą w Złocięncu o następującej treści:

DECYZJA**Nr OSZ-820/207A-A/21/99/2000/I**

Na podstawie art. 155 ustawy z dnia 14 czerwca 1960 r. – Kodeks postępowania administracyjnego (Dz. U. z 1980 r. Nr 9, poz. 26 i Nr 27, poz. 111, z 1982 r. Nr 7, poz. 55 i Nr 45, poz. 289, z 1983 r. Nr 41, poz. 185, z 1984 r. Nr 34, poz. 183, z 1986 r. Nr 47, poz. 228, z 1987 r. Nr 21, poz. 123 i Nr 33, poz. 186, z 1989 r. Nr 20, poz. 107, z 1990 r. Nr 34, poz. 201, z 1991 r. Nr 100, poz. 442 i Nr 119, poz. 513, z 1994 r. Nr 122, poz. 593, z 1995 r. Nr 1, poz. 1 i Nr 74, poz. 368, z 1996 r. Nr 43, poz. 189 i Nr 106, poz. 496, z 1997 r. Nr 75, poz. 471, Nr 102, poz. 643, Nr 137, poz. 926 i Nr 141, poz. 944, z 1998 r. Nr 162, poz. 1126 oraz z 2000 r. Nr 22, poz. 268) oraz w związku z art. 30 ust. 1 i art. 45 ustawy z dnia 10 kwietnia 1997 r. - Prawo energetyczne (Dz. U. Nr 54, poz. 348 i Nr 158, poz. 1042, z 1998 r. Nr 94, poz. 594, Nr 106, poz. 668 i Nr 162, poz. 1126, z 1999 r. Nr 88, poz. 980, Nr 91, poz. 1042 i Nr 110, poz. 1255 oraz z 2000 r. Nr 43, poz. 489 i Nr 48, poz. 555) po rozpatrzeniu wniosku Zakładu Ciepłownictwa Spółka z ograniczoną odpowiedzialnością z siedzibą w Złocięncu zawartego w piśmie z dnia 14 lipca 2000 r. znak: L.dz. 217/2000 w sprawie przedłużenia okresu obowiązywania pierwszej taryfy dla ciepła do dnia 30 września 2000 r., dostosowania stawek opłat za usługi przesyłowe oraz stawek opłat za przyłączenie do sieci ciepłowniczej do zmienionych przepisów ustawy – Prawo energetyczne, zwanego w dalszej części decyzji „Przedsiębiorstwem energetycznym” postanawiam

1. przedłużyć okres obowiązywania pierwszej taryfy dla ciepła, zatwierdzonej moją decyzją Nr OSZ-820/207A-A/18/99 z dnia 29 czerwca 1999 r., do dnia 30 września 2000 r.,
2. zatwierdzić zmianę pierwszej taryfy dla ciepła w zakresie stawek opłat za usługi przesyłowe oraz stawek za przyłączenie do sieci ciepłowniczej, która stanowi załącznik do niniejszej decyzji.

UZASADNIENIE

Przedsiębiorstwo energetyczne posiadające koncesje wydane w dniu 11 lutego 1999 r. o numerach WCC/730/207A/W/1/2/99/RG – na wytwarzanie ciepła i PCC/763/207A/W/1/2/99/RG – na przesyłanie i dystrybucję ciepła, ustaliło taryfę dla ciepła, która została zatwierdzona decyzją Prezesa Urzędu Regulacji Energetyki nr OSZ-820/207A-A/18/99 z dnia 29 czerwca 1999 r.

W związku z ogłoszeniem ustawy z dnia 26 maja 2000 r. - o zmianie ustawy Prawo energetyczne nastąpiła konieczność dostosowania ww. taryfy w części dotyczącej stawek opłat za usługi przesyłowe oraz stawek opłat za przyłączenie do sieci ciepłowniczej.

W piśmie z dnia 14 lipca 2000 r. znak: L.dz. 217/2000, Przedsiębiorstwo energetyczne zaproponowało zmiany polegające na:

1. przekształceniu struktury stawek opłat za usługi przesyłowe, poprzez wyodrębnienie w nich opłaty stałej i opłaty zmiennej zgodnie z wymogami art. 45 ust. 5 ustawy z 10 kwietnia 1997 r. - Prawo energetyczne (Dz. U. Nr 54, poz. 348 ze zm.),
2. dostosowaniu sposobu naliczania stawek opłat za przyłączenie do sieci ciepłowniczej do zasad określonych w art. 19 ustawy – Prawo energetyczne.

Ponadto Przedsiębiorstwo energetyczne złożyło wniosek o przedłużenie pierwszej taryfy dla ciepła do dnia 30 września 2000 r.

W tym czasie Przedsiębiorstwo energetyczne zamierza zatwierdzić decyzją Prezesa URE drugą taryfę dla ciepła i po jej opublikowaniu w Wojewódzkim Dzienniku Urzędowym przygotować do wprowadzenia w życie z dniem 1 października 2000 r.

Przedsiębiorstwo energetyczne składając wniosek o częściową zmianę taryfy dla ciepła skorzystało z przewidzianej z art. 155 Kpa możliwości wzruszenia decyzji ostatecznej.

Zgodnie z tym przepisem decyzja ostateczna, na mocy której strona nabyła prawo, może być w każdym czasie, za jej zgodą zmieniona przez organ administracji publicznej, który ją wydał, jeżeli nie sprzeciwia się temu przepis szczególnie oraz przemawia za tym interes społeczny lub słuszny interes strony.

W niniejszej sprawie wystąpiły wszystkie wymienione powyżej przesłanki umożliwiające zmianę taryfy dla ciepła w zakresie opłat za usługi przesyłowe, opłat za przyłączenie do sieci ciepłowniczej oraz uzasadniające przedłużenie okresu obowiązywania tej taryfy.

Mając powyższe na względzie uznałem, że zatwierdzenie wnioskowanych zmian jest zasadne.

W tym stanie rzeczy należało orzec, jak w sentencji.

Z upoważnienia
PREZESA
URZĘDU REGULACJI ENERGETYKI

DYREKTOR
Północno-Zachodniego Oddziału
Terenowego z Siedzibą w Szczecinie

Witold Kępa

ZMIANA
TARYFY DLA CIEPŁA

Zakład Ciepłownictwa Spółka z o.o.
ul. Aleja Piastów 2
78-520 Złocieniec

Na podstawie ustawy z dnia 10 kwietnia 1997r. Prawo energetyczne (Dz. U. Nr 54, poz. 348 i Nr 158, poz.1042, z 1998r. Nr 94, poz. 594, Nr 106, poz.668 i Nr 162, poz.1126,z 1999r. Nr 88, poz.980, Nr91, poz. 1042 i Nr 110, poz. 1255 oraz z 2000 r. Nr 43, poz.489 i Nr 48, poz.555) w taryfie dla ciepła zatwierdzonej Decyzją Prezesa Urzędu Regulacji Energetyki Nr OSZ-820/207A-A/18/99 z dnia 29 czerwca 1999r. wprowadza się następujące zmiany :

W punkcie 4: „Rodzaje oraz wysokość cen i stawek opłat” zamiast dotychczasowych stawek opłat za usługi przesyłowe dla poszczególnych grup odbiorców wprowadza się następujące stawki opłat :

| Lp. | Wyszczególnienie | Grupa odbiorców A | | Grupa Odbiorców B | |
|-----|--------------------------------|-------------------|---------|-------------------|----------|
| | | netto | brutto* | netto | brutto * |
| 1. | Stawka opłaty stałej zł/MW/m-c | 237,57 | 289,84 | 211,17 | 257,63 |
| 2. | Stawka opłaty zmiennej zł/GJ | 1,13 | 1,38 | 0,92 | 1,12 |

* stawki opłat brutto zawierają podatek VAT w wysokości 22%

1. W przypadku przyłączenia do sieci ciepłowniczej przewidzianej w założeniach, o których mowa w art. 19 ustawy z 10 kwietnia 1997 r. – Prawo energetyczne (Dz.U. Nr 54, poz. 348 ze zm.), stawki opłat za przyłączenie do sieci kalkuluje się na podstawie jednej czwartej średniorocznych nakładów inwestycyjnych na budowę odcinków sieci służących do przyłączenia podmiotów ubiegających się o przyłączenie, określonych w planie rozwoju przedsiębiorstwa w zakresie zaspokojenia obecnego i przyszłego zapotrzebowania na ciepło, sporządzonym przez to przedsiębiorstwo.

2. W uzasadnionych przypadkach, podstawą kalkulacji stawek opłat za przyłączenie do sieci ciepłowniczej mogą być kosztorysowe normy nakładów rzeczowych, ceny jednostkowe robót budowlanych oraz ceny czynników produkcji dla potrzeb sporządzenia kosztorysu inwestycyjnego, określone w przepisach wydanych na podstawie art.35 ust. 3 pkt 2 ustawy z dnia 10 czerwca 1994 r. o zamówieniach publicznych (Dz.U. z 1998 r. Nr 119, poz. 773, z 1999 r. Nr 45, poz. 437 i z 2000 r. Nr 12, poz. 136), obowiązujące w dniu zawarcia umowy o przyłączenie.
3. W razie powierzenia wykonania przyłączenia do sieci osobie trzeciej w drodze przetargu, podstawą kalkulacji stawek opłat za przyłączenie do sieci może być koszt prac projektowych i budowlano – montażowych niezbędnych do wykonania przyłączenia, określony w złożonej w toku przetargu ofercie, pod warunkiem, że nie będzie wyższy, niż koszt ustalony przy zastosowaniu norm i cen, o których mowa w ust 2.

Dotychczasowe zapisy dotyczące stawek opłat za przyłączenie do sieci jak i zasady ich kalkulowania tracą moc.

W części 6 : „Warunki zastosowania cen i stawek opłat” treść punktu 6.6 zostaje zastąpiona następującym zapisem:

Opłata stała za usługi przesyłowe stanowi iloczyn mocy cieplnej zamówionej przez odbiorcę w roku obrotowym i stawki opłaty stałej za usługi przesyłowe dla danej grupy odbiorców; opłata ta jest pobierana w 12 ratach miesięcznych.

Opłata zmienna za usługi przesyłowe stanowi iloczyn ilości dostarczonego ciepła, ustalonej na podstawie odczytów wskaźników układu pomiarowo-rozliczeniowego i stawki opłaty zmiennej dla danej grupy odbiorców; opłata ta jest pobierana w każdym miesiącu, w którym dostarczono ciepło.

Pozostała treść taryfy pozostaje bez zmian.

Poz. 321

OBWIESZCZENIE Starosty Goleniowskiego z dnia 1 lipca 2000 r.

w sprawie decyzji zatwierdzającej projekt operatu opisowo-kartograficznego ewidencji gruntów oraz ewidencji budynków położonych w obrębie nr 3 miasta Goleniowa

Na podstawie art. 39 ust. 6 rozporządzenia Ministra Gospodarki Przestrzennej i Budownictwa oraz Rolnictwa i Gospodarki Żywnościowej z dnia 17 grudnia 1996 r. w sprawie ewidencji gruntów i budynków (Dz. U. Nr 158, poz. 813) podaje się do publicznej wiadomości, że decyzją Starosty Goleniowskiego z dnia 28 czerwca 2000 r. nr GP-Sz/7410/1/00 został zatwierdzony projekt operatu opisowo-kartograficznego: ewidencji gruntów oraz ewidencji budynków w zakresie ograniczonym do ich usytuowania, funkcji, ilości kondygnacji numeracji porządkowej i osób będących właścicielami lub władającymi obrębem nr 3 miasta Goleniowa.

STAROSTA

Andrzej Wojciechowski

Poz. 322

OBWIESZCZENIE Wojewódzkiego Komisarza Wyborczego w Szczecinie z dnia 5 lipca 2000 r.

w sprawie zmiany w składzie osobowym Rady Miejskiej w Świnoujściu.

Na podstawie art. 183 w związku z art. 194 ust. 1 ustawy z dnia 16 lipca 1998 r. – Ordynacja wyborcza do rad gmin, rad powiatów i sejmików województw (Dz. U. Nr 95, poz. 602 i Nr 160, poz. 1060) podaje się do wiadomości wyborców, że na skutek wygaśnięcia mandatu radnego nastąpiła zmiana w składzie Rady Miejskiej w Świnoujściu w okręgu wyborczym Nr 3.

Rada Miejska w Świnoujściu uchwała Nr XXXIII/190/2000 z dnia 15 czerwca 2000 r. stwierdziła na podstawie art. 190 ust. 1 pkt 2 ustawy z dnia 16 lipca 1998 r. wygaśnięcie mandatu radnego Marka Zenona Borowskiego z listy Nr 10 – Unia Wolności i Unia Polityki Realnej. Na podstawie art. 194 ust. 1 wyżej wspomnianej ustawy Rada Miejska w Świnoujściu uchwała Nr XXXIV/207/2000 z dnia 29 czerwca 2000 r. stwierdziła, że radnym została Pani Małgorzata Studzińska, która nie utraciła prawa wybieralności, a w wyborach w dniu 11 października 1998 r. uzyskała kolejno największą liczbę głosów z tej samej listy.

**WOJEWÓDZKI
KOMISARZ WYBORCZY
Marian Szabo**

Wydawca: Wojewoda Zachodniopomorski
Redakcja: Zachodniopomorski Urząd Wojewódzki
w Szczecinie
Wydział Nadzoru i Kontroli
ul. Wały Chrobrego 4, tel. 43-03-326

Tłoczono z polecenia Wojewody Zachodniopomorskiego
z dnia 7 lipca 2000 r.
w Zakładzie Obsługi Administracji
Zachodniopomorskiego Urzędu Wojewódzkiego
w Szczecinie
Dział Poligrafii